

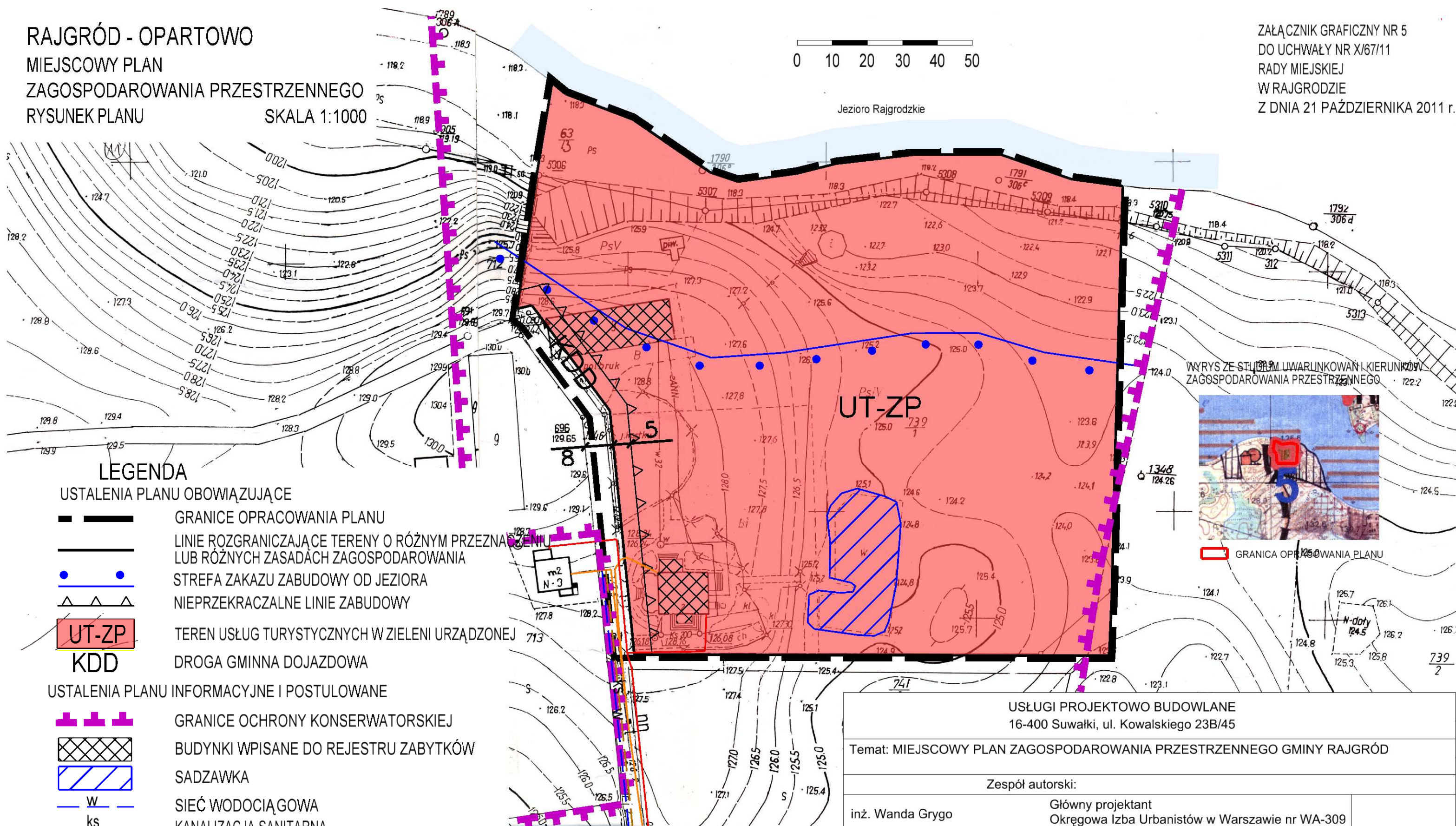
RAJGRÓD - OPARTOWO  
MIEJSCOWY PLAN  
ZAGOSPODAROWANIA PRZESTRZENNEGO  
RYSUNEK PLANU

SKALA 1:1000

0 10 20 30 40 50

Jezioro Rajgrodzkie

ZAŁĄCZNIK GRAFICZNY NR 5  
DO UCHWAŁY NR X/67/11  
RADY MIEJSKIEJ  
W RAJGRODZIE  
Z DNIA 21 PAŹDZIERNIKA 2011 r.



LEGENDA

USTALENIA PLANU OBOWIĄZUJĄCE



GRANICE OPRACOWANIA PLANU




LINIE ROZGRANICZAJĄCE TERENY O RÓŻNYM PRZEZNACZENIU  
LUB RÓŻNYCH ZASADACH ZAGOSPODAROWANIA



STREFA ZAKAZU ZABUDOWY OD JEZIORA



NIEPRZEKRACZALNE LINIE ZABUDOWY



TEREN USŁUG TURYSTYCZNYCH W ZIELENI URZĄDZONEJ



DROGA GMINNA DOJAZDOWA



DROGA GMINNA DOJAZDOWA



DROGA GMINNA DOJAZDOWA



DROGA GMINNA DOJAZDOWA



DROGA GMINNA DOJAZDOWA



DROGA GMINNA DOJAZDOWA



DROGA GMINNA DOJAZDOWA



DROGA GMINNA DOJAZDOWA



DROGA GMINNA DOJAZDOWA



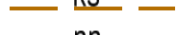
DROGA GMINNA DOJAZDOWA




DROGA GMINNA DOJAZDOWA



DROGA GMINNA DOJAZDOWA



DROGA GMINNA DOJAZDOWA



DROGA GMINNA DOJAZDOWA



DROGA GMINNA DOJAZDOWA



DROGA GMINNA DOJAZDOWA



DROGA GMINNA DOJAZDOWA



DROGA GMINNA DOJAZDOWA



DROGA GMINNA DOJAZDOWA



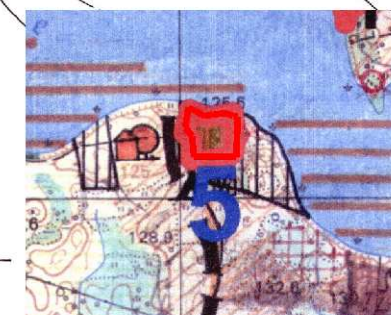
DROGA GMINNA DOJAZDOWA



DROGA GMINNA DOJAZDOWA



DROGA GMINNA DOJAZDOWA



GRANICA OPRACOWANIA PLANU

USŁUGI PROJEKTOWO BUDOWLANE  
16-400 Suwałki, ul. Kowalskiego 23B/45

Temat: MIEJSCOWY PLAN ZAGOSPODAROWANIA PRZESTRZENNEGO GMINY RAJGRÓD

Zespół autorski:

inż. Wanda Grygo	Główny projektant Okręgowa Izba Urbanistów w Warszawie nr WA-309
mgr Justyna Justyna-Grygo	Projektant
mgr Wiesława Jurewicz	Projektant

SUWAŁKI 2010