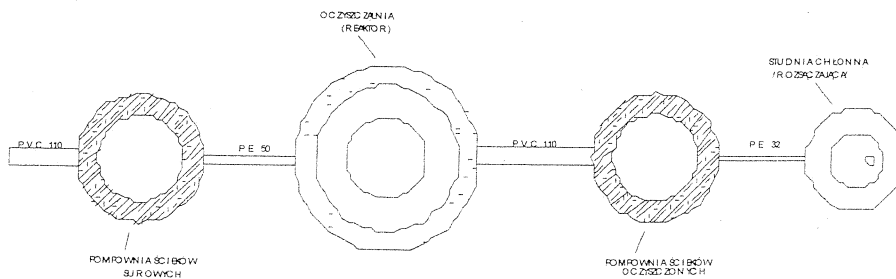
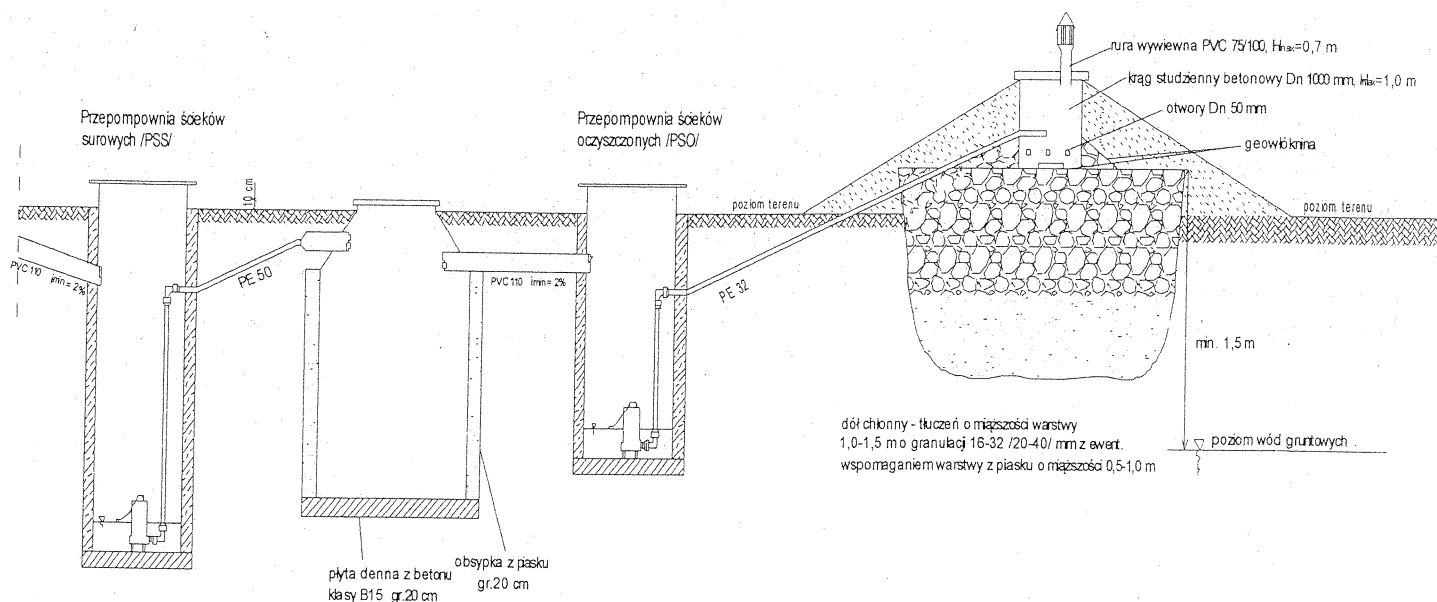
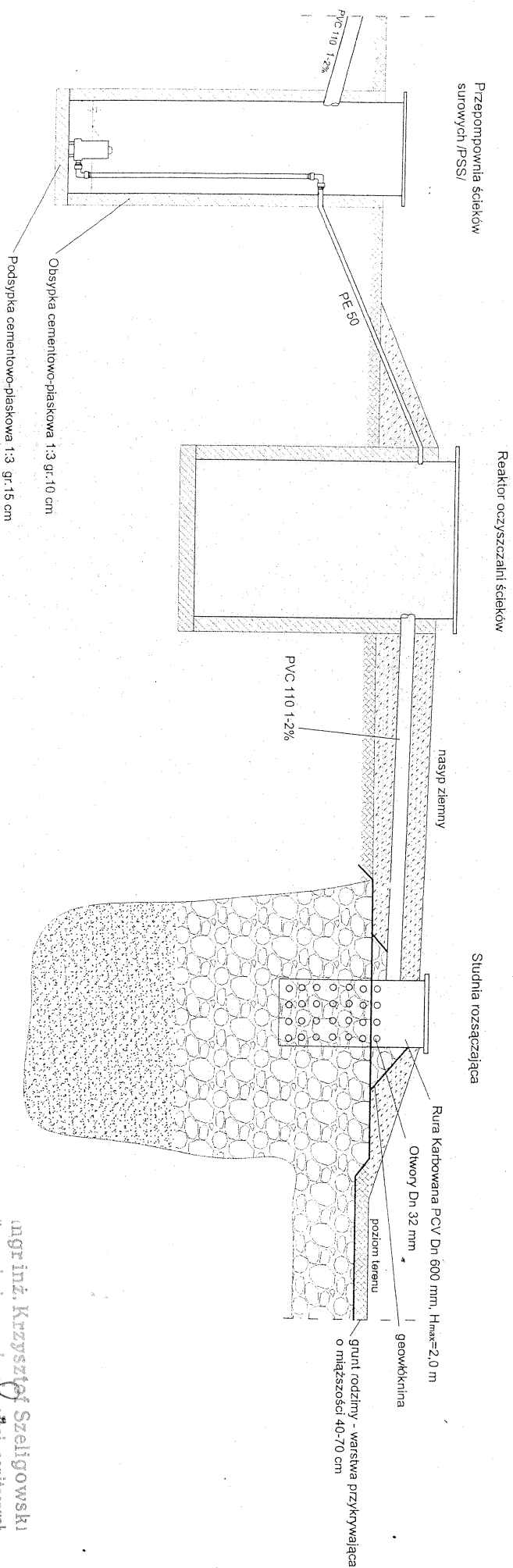


SCHEMAT

Przekrój oczyszczalni ścieków z przepompownią ścieków surowych i oczyszczonych, studnią chłonną rozsączającą na kopczyku



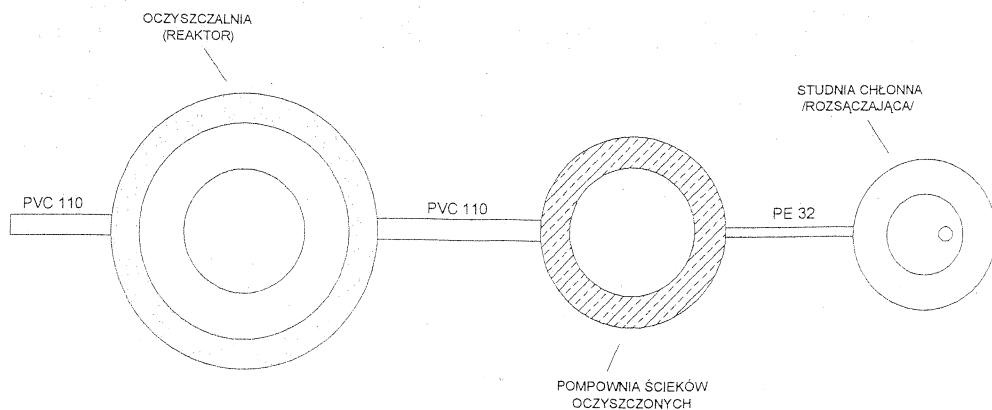
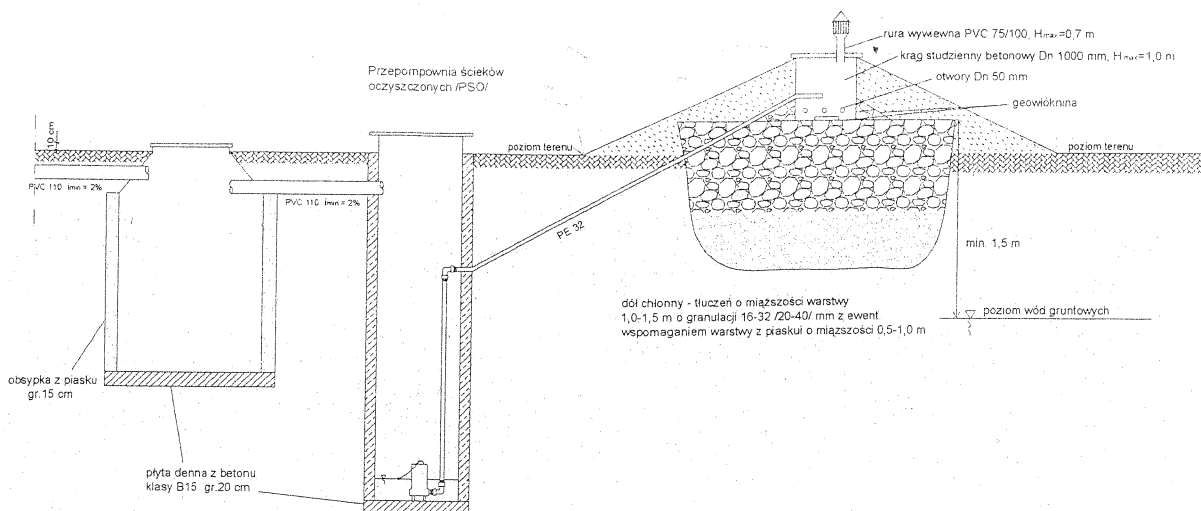
Przekroju oczyszczalni ścieków z przepompownią ścieków surowych ze studnią chłonną rozszczalającą



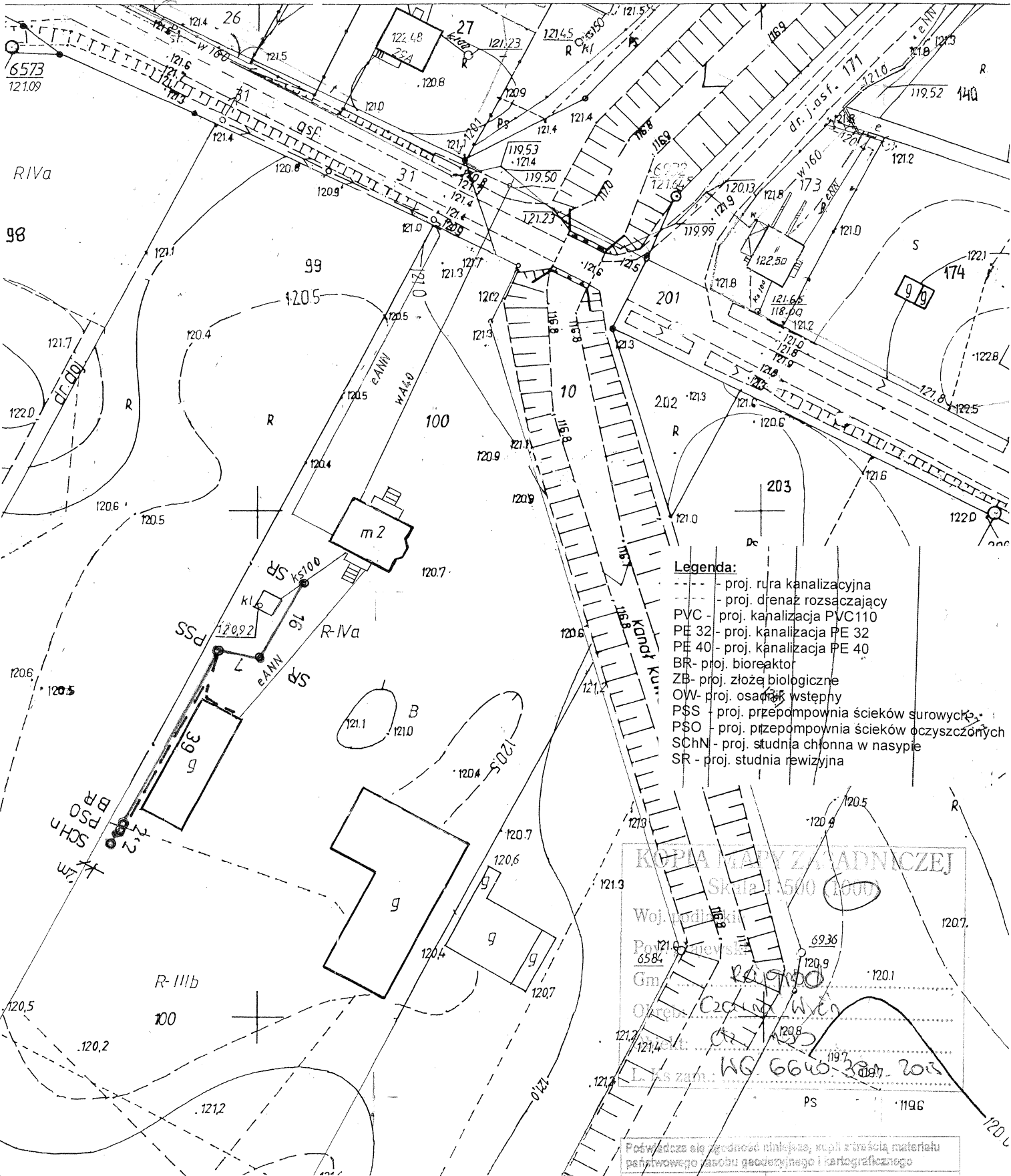
SCHEMAT

WARIANT 2 (W2)

Przekrój oczyszczalni ścieków z przepompnią ścieków oczyszczonych ze studnią chłonną rozsączającą na kopczyku



inż. Krzysztof Szeligowski
Wykonanie w zakresie sieci sanit. i inż.
Nr. UAN 1342-5/199



KOPIA MAPY ZAGADNICZEJ
 Skala 1:500 (1:1000)
 Woj. łódzki
 Powiat łódzki
 Gm. Czarna Wieś
 Okręg: Czarna Wieś
 L. kas. zam.: WG 6640-300-203

Nazwa opracowania	Budowa przydomowych oczyszczalni ścieków w gminie Rajgród
Tytuł opracowania	Projekt zagospodarowania terenu
Inwestor	Gmina Rajgród ul. Warszawska 32, 19 296 Rajgród
Projektował	Adres inwestycji: Czarna Wieś 14 Nr działki 100 Branża: sanitarna mgr inż. Krzysztof Szeligowski upr UAN 7342-56/92
Rys 1	04.2015

Ponieważ się zgodzić nie można, kopię z materiału państwowego zasobu geodezyjnego i kartograficznego	
Organ prowadzący państwowy zasób geodezyjny i kartograficzny	STAROSTA GRAJEWSKI
Nazwa materiału zasobu	Mapa 2000
Identyfikator ewidencyjny materiału zasobu	22004/1273-81/94
Data wydania kopii	27.04.2015
Imię i nazwisko osoby reprezentującej organ	Z up. Starosty Emilia Lingo PODZWIĘKOWY 204/1

KOPIA MAPY ZASADNICZEJ
 Skala 1:500 (1:1000)

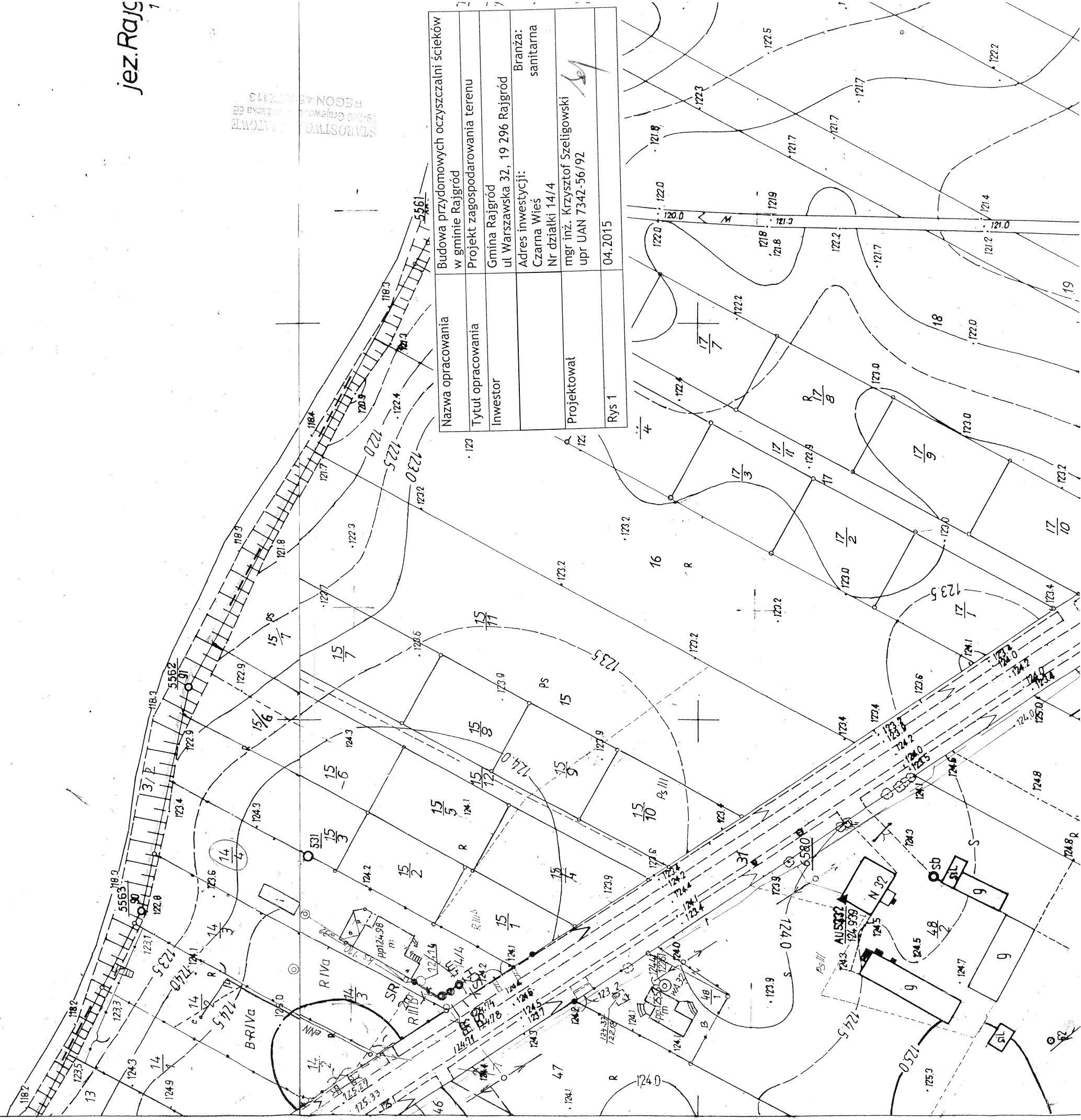
Woj. podlaskie
 Pow. rajgrodzki
 Gm.: Czarna Wieś
 Obręb: Cz. 14/14
 Obiekt: LSG.6640.381.2015
 L. Ks zam: 15.06.2015

Powiązana się zgodnie z treścią materiału planistycznego z zakresu geodezyjnego i kartograficznego

STAROSTA GRAJEWSKI
 Mapa 2015
 P.2015.123-8/194
 27.04.2015
 Z up. Starosty
 Emilia Lingo
 PODINSPEKTOR

Nazwa materiału zasobu
 Identyfikator ewidencyjny materiału zasobu
 Data wycofania kopii
 Linia i naz. tyc. osoby reprezentującej organ

- Legenda:**
- - - - - proj. rura kanalizacyjna
 - - - - - proj. drenaż rozciągający
 - PVC - proj. kanalizacja PVC110
 - PE 32 - proj. kanalizacja PE 32
 - PE 40 - proj. kanalizacja PE 40
 - BR - proj. bioreaktor
 - ZB - proj. zioło biologiczne
 - OW - proj. osadnik wstępny
 - PSS - proj. przepompownia ścieków surowych
 - PSO - proj. przepompownia ścieków oczyszczonych
 - SChN - proj. studnia chłonna w nasypie
 - SR - proj. studnia rewizyjna

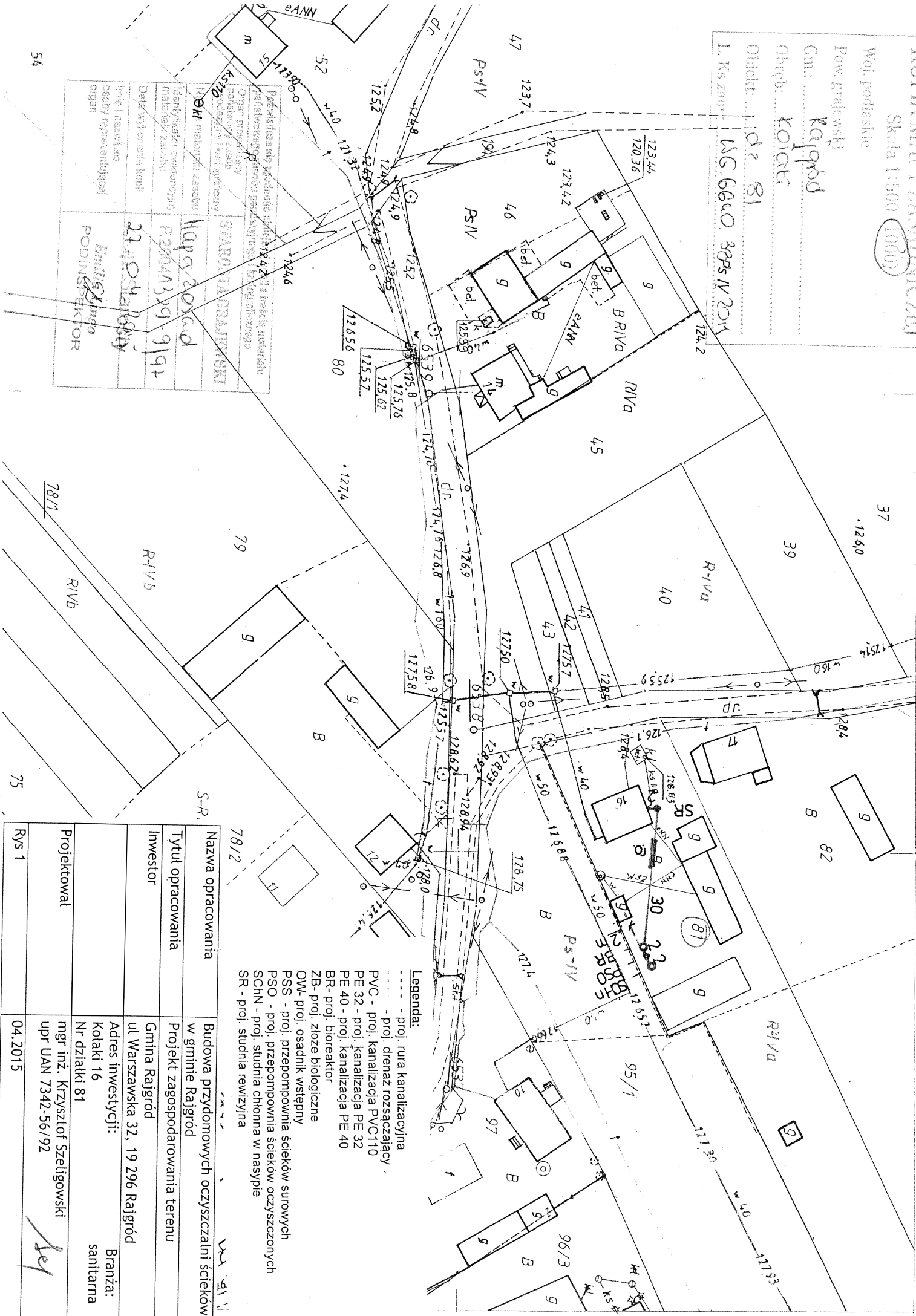


Nazwa opracowania	Budowa przydomowych oczyszczalni ścieków w gminie Rajgród
Tytuł opracowania	Projekt zagospodarowania terenu
Inwestor	Gmina Rajgród ul. Warszawska 32, 19 296 Rajgród
Projektował	Adres inwestycji: Czarna Wieś Nr działki 14/4 mgr inż. Krzysztof Szeligowski upr. UAN 7342-56/92
Rys 1	04.2015

jez. Rajc 1

STAROSTWA GRAJEWSKI
 REGION 4202/213

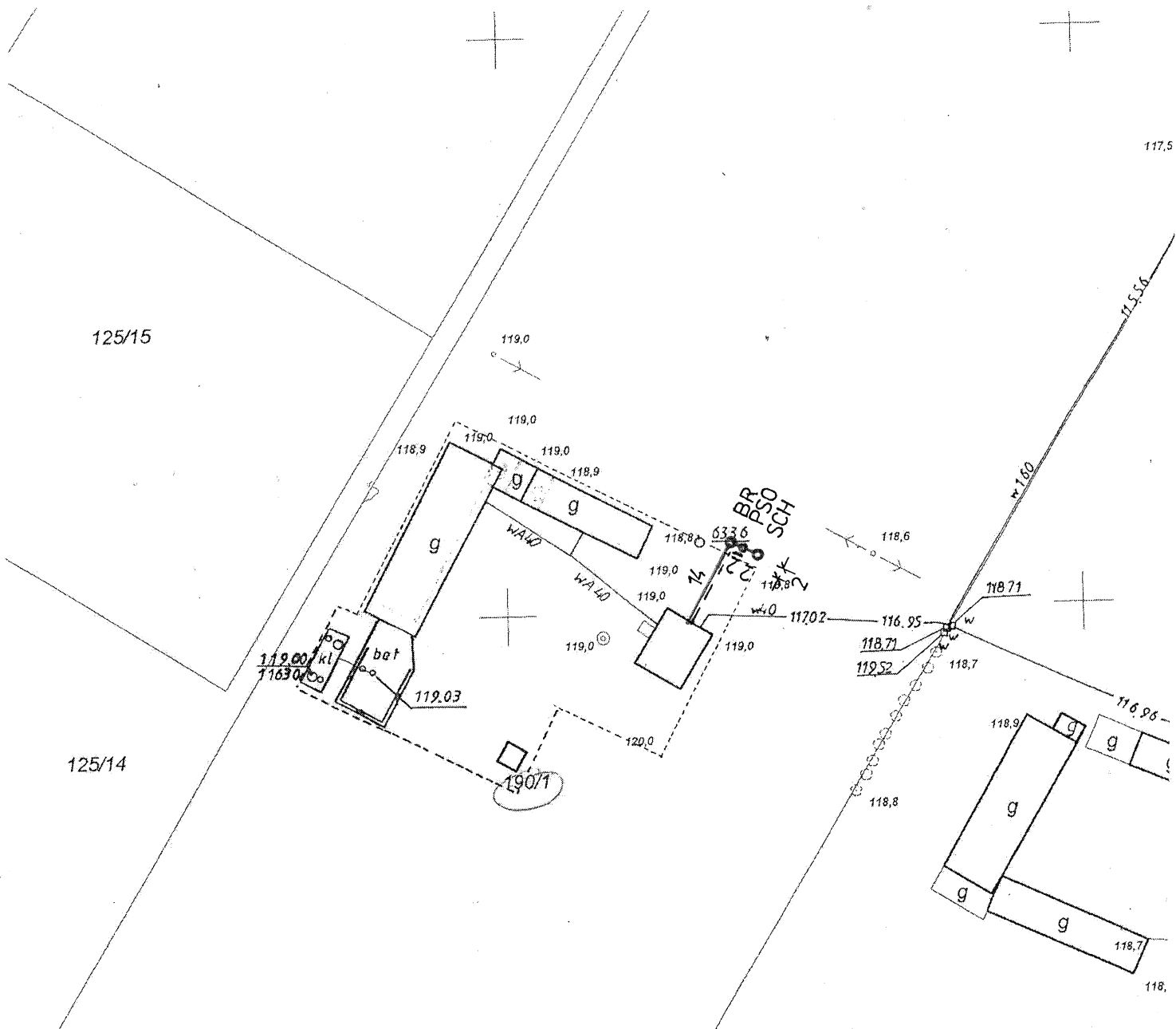
Woj. podlaskie
Pow. rajgródzki
Gm.: Rajgród
Obręb.: Kotłaki
Objekt: dz 81
L. Ks. zas. MG 6640 30RS IV 2014



- Legenda:**
- - proj. rura kanalizacyjna
 - - - - - proj. drenaż rozsączający
 - PVC - proj. kanalizacja PVC110
 - PE 32 - proj. kanalizacja PE 32
 - PE 40 - proj. kanalizacja PE 40
 - BR - proj. bioreaktor
 - ZB - proj. zbiornik biologiczne
 - OW - proj. osadnik wstępny
 - PSS - proj. przepompownia ścieków surowych
 - PSO - proj. przepompownia ścieków oczyszczonych
 - SCHN - proj. studnia chłonna w nasypie
 - SR - proj. studnia rewizyjna

Przebieg linii zlokalizowanej w 1/242 z trzech następujących alternatywnych rozwiązań technicznych:	
Organ prowadzący:	STABRA (MAGNAT) S.A.
Organ wykonawczy:	MAI
Identyfikator studium:	MAPA 2020.c.d
Identyfikator studium:	P220A139.9194
Dotyczy wykonania kopii:	22.05.2015
Imię i nazwisko osoby reprezentującej organ:	Andrzej Szeligowski PODINŻNIKTOR

S-R.	
Nazwa opracowania	Budowa przydomowych oczyszczalni ścieków w gminie Rajgród
Tytuł opracowania	Projekt zagospodarowania terenu
Investor	Gmina Rajgród ul. Warszawska 32, 19 296 Rajgród
Projektował	Adres inwestycji: Kotłaki 16 Nr działki 81 mgr inż. Krzysztof Szeligowski upr UAN 7342-56/92
Rys 1	04.2015



Legenda:

- - proj. rura kanalizacyjna
- - proj. drenaż rozsączający
- PVC - proj. kanalizacja PVC110
- PE 32 - proj. kanalizacja PE 32
- PE 40 - proj. kanalizacja PE 40
- BR- proj. bioreaktor
- ZB- proj. złożo biologiczne
- OW- proj. osadnik wstępny
- PSS - proj. przepompownia ścieków surowych
- PSO - proj. przepompownia ścieków oczyszczonych
- SChN - proj. studnia chłonna w nasypie
- SR - proj. studnia rewizyjna

Nazwa opracowania	Budowa przydomowych oczyszczalni ścieków w gminie Rajgród	
Tytuł opracowania	Projekt zagospodarowania terenu	
Inwestor	Gmina Rajgród ul. Warszawska 32, 19 296 Rajgród	
	Adres inwestycji: Kosówka 23 Nr działki 190/1	Branża: sanitarna
Projektował	mgr inż. Krzysztof Szeligowski upr. UAN 7342-56/92	
Rys 1	04.2015	

Powiada się zgodność niniejszej kopii z treścią materiału państwowego zasobu geodezyjnego i kartograficznego	
Organ prowadzący państwowy zasób geodezyjny i kartograficzny	STAROSTA GRAJEWSKI
Nazwa materiału zasobu	Mapa zasadnicza
Identyfikator wydawnictwa materiału zasobu	P.2004.1273-1/02
Data wykonania kopii	29.04.2015
Imię i nazwisko osoby reprezentującej organ	Z up. Starosta Antoni Gosławski Naczelnik Wydziału Geodezji i Kartografii

KOPIA MAPY ZASADNICZEJ	
Skala 1:500 (1000)	
Woj. podlaskie	
Pow. grajewski	
Gm.:	Rajgród
Obreń:	Kosówka
Obiekt:	dz. 190/1
L. Ks. zam.:	WG 6642 387 2015

KOPIA MAPY ZASADNICZEJ

Skala 1:500 (100)

Woj. podlaskie

Pow. rajgródzki

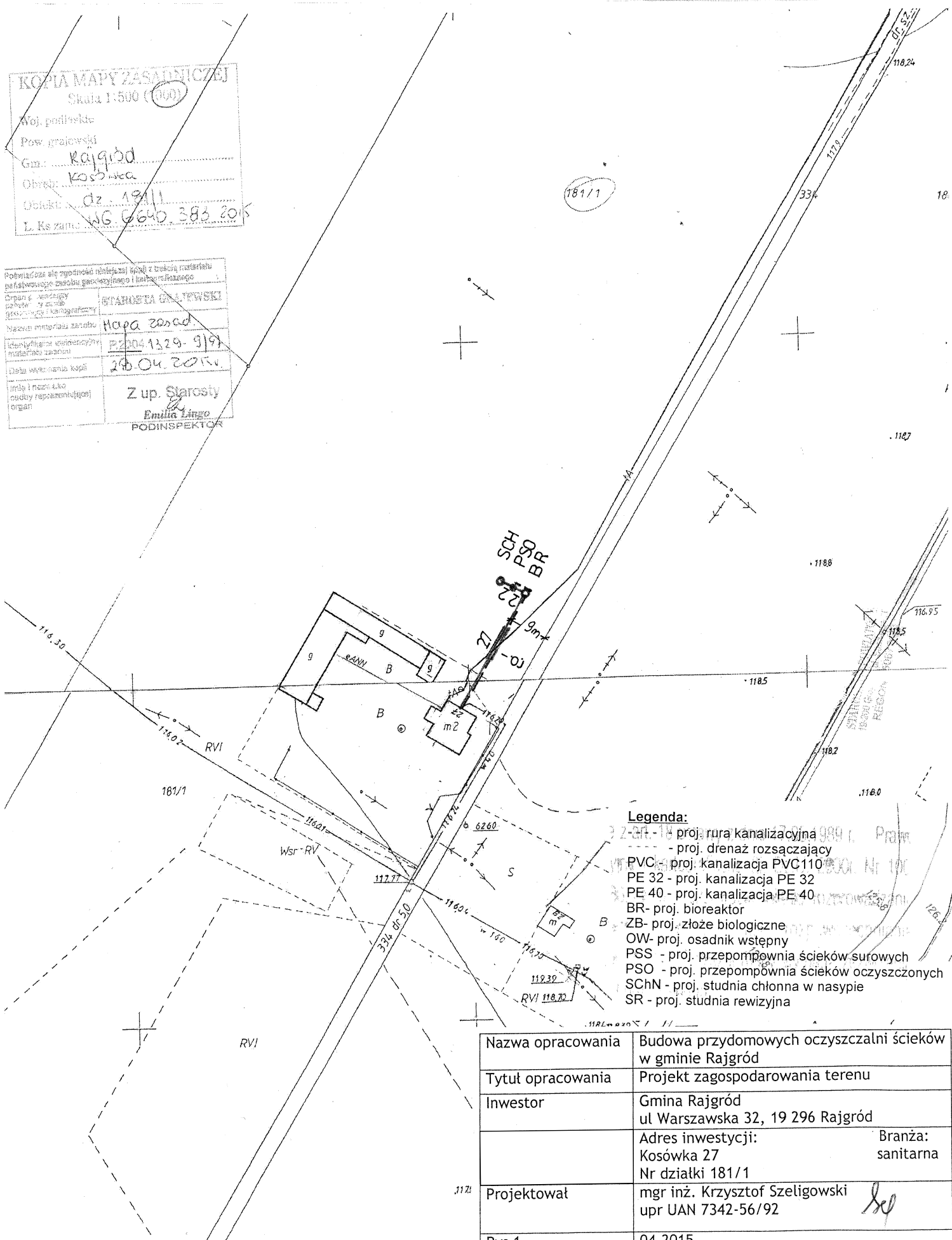
Gm.: **Rajgród**

Osiedle: **Kosówka**

Objekt: **dz. 181/1**

L. Ks. zam.: **WG 6640.383.2015**

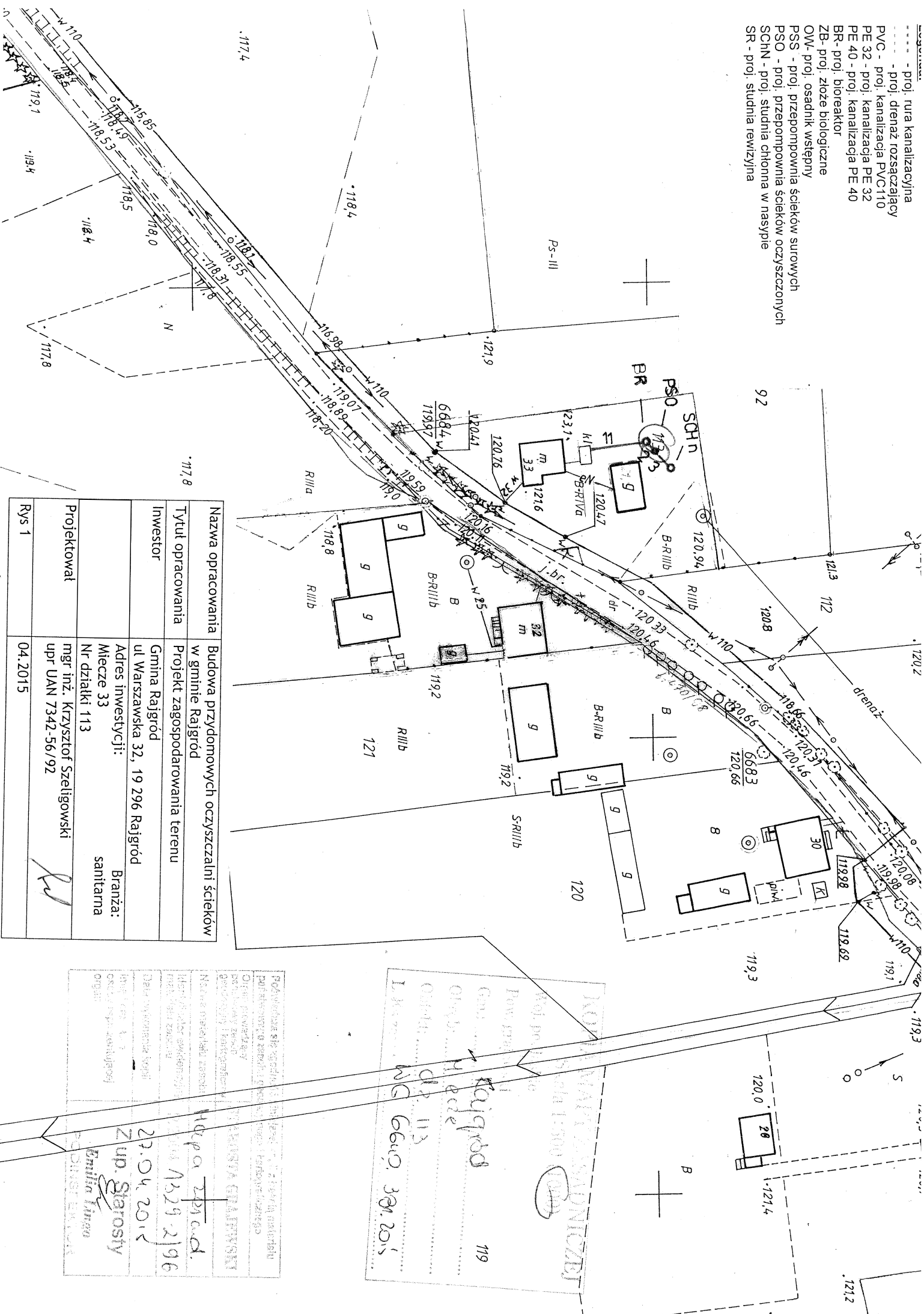
Pobranie dla się zgodności niniejszej kopii z treścią materiału planistycznego zostało gwarantowane i zabezpieczone	
Organ wydający plany i mapy	STAROSTWA RAJGRÓDZKA
Nazwa materiału zarobku	Mapa zasad
Identyfikator ewidencyjny/numer planu	P22041329-9191
Data wykonania kopii	20.04.2015
Imię i nazwisko osoby reprezentującej organ	Z up. Starosta Emilia Lingo PODINSPEKTOR



- Legenda:**
- proj. rura kanalizacyjna
 - - - - - proj. drenaż rozsączający
 - PVC110 - proj. kanalizacja PVC110
 - PE 32 - proj. kanalizacja PE 32
 - PE 40 - proj. kanalizacja PE 40
 - BR - proj. bioreaktor
 - ZB - proj. złożo biologiczne
 - OW - proj. osadnik wstępny
 - PSS - proj. przepompownia ścieków surowych
 - PSO - proj. przepompownia ścieków oczyszczonych
 - SChN - proj. studnia chłonna w nasypie
 - SR - proj. studnia rewizyjna

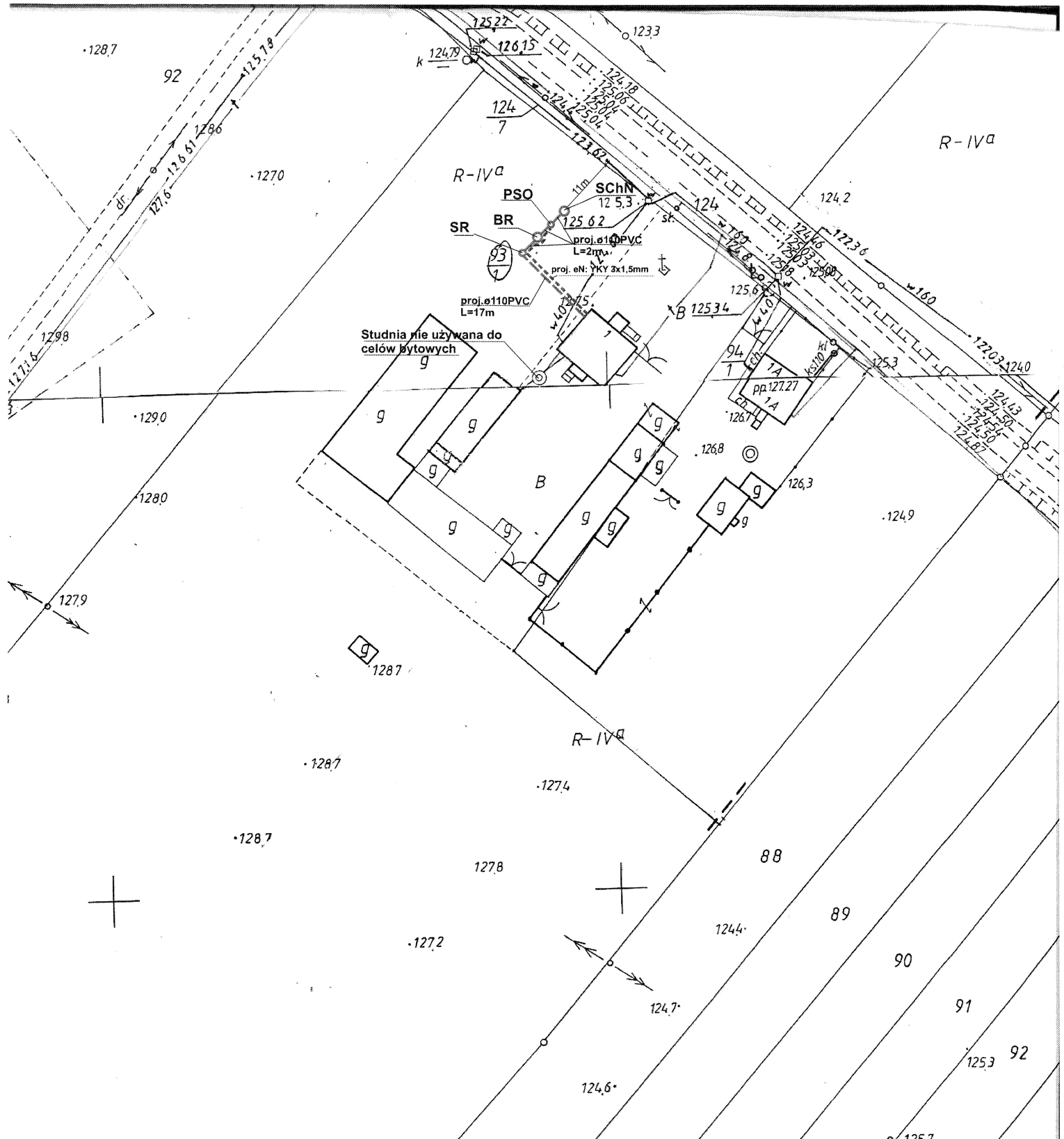
Nazwa opracowania	Budowa przydomowych oczyszczalni ścieków w gminie Rajgród
Tytuł opracowania	Projekt zagospodarowania terenu
Investor	Gmina Rajgród ul. Warszawska 32, 19 296 Rajgród
	Adres inwestycji: Branża: Kosówka 27 sanitarna Nr działki 181/1
Projektował	mgr inż. Krzysztof Szeligowski upr UAN 7342-56/92 <i>Sel</i>
Rys 1	04.2015

- proj. rura kanalizacyjna
- proj. drenaż rozszczalający
- PVC - proj. kanalizacja PVC110
- PE 32 - proj. kanalizacja PE 32
- PE 40 - proj. kanalizacja PE 40
- BR - proj. bioreaktor
- ZB - proj. zbiornik biologiczny
- OW - proj. osadnik wstępny
- PSS - proj. przepompownia ścieków surowych
- PSO - proj. przepompownia ścieków oczyszczonych
- SCHN - proj. studnia chłonna w nasypie
- SR - proj. studnia rewizyjna



Nazwa opracowania	Budowa przydomowych oczyszczalni ścieków w gminie Rajgród
Tytuł opracowania	Projekt zagospodarowania terenu
Investor	Gmina Rajgród ul. Warszawska 32, 19 296 Rajgród
Projektował	Adres inwestycji: Miecze 33
	Nr działki 113
	mgr inż. Krzysztof Szeligowski upr. UAN 7342-56/92
	branża: sanitarna
Rys 1	04.2015

Powierzona sfera gospod. i techn. w zakresie: projektowania, wykonania, nadzoru i eksploatacji obiektów infrastruktury technicznej, w tym: energetycznej, wodno-kanalizacyjnej, ciepłowniczej, gazowniczej, telekomunikacyjnej, inżynierskiej i inżyniersko-eksploatacyjnej.
 Nazwa i adres siedziby: **EMILIA JANGO**
 ul. Warszawska 32, 19 296 Rajgród
 tel. 71 734 29 96
 fax: 71 734 29 96
 Data wykonania: 27.04.2015
 Inżynier: **Emilia Jango**
 Branża: **sanitarna**
 PODPISZ EKSPERT
 Powierzona sfera gospod. i techn. w zakresie: projektowania, wykonania, nadzoru i eksploatacji obiektów infrastruktury technicznej, w tym: energetycznej, wodno-kanalizacyjnej, ciepłowniczej, gazowniczej, telekomunikacyjnej, inżynierskiej i inżyniersko-eksploatacyjnej.
 Nazwa i adres siedziby: **EMILIA JANGO**
 ul. Warszawska 32, 19 296 Rajgród
 tel. 71 734 29 96
 fax: 71 734 29 96
 Data wykonania: 27.04.2015
 Inżynier: **Emilia Jango**
 Branża: **sanitarna**
 PODPISZ EKSPERT





Legenda:

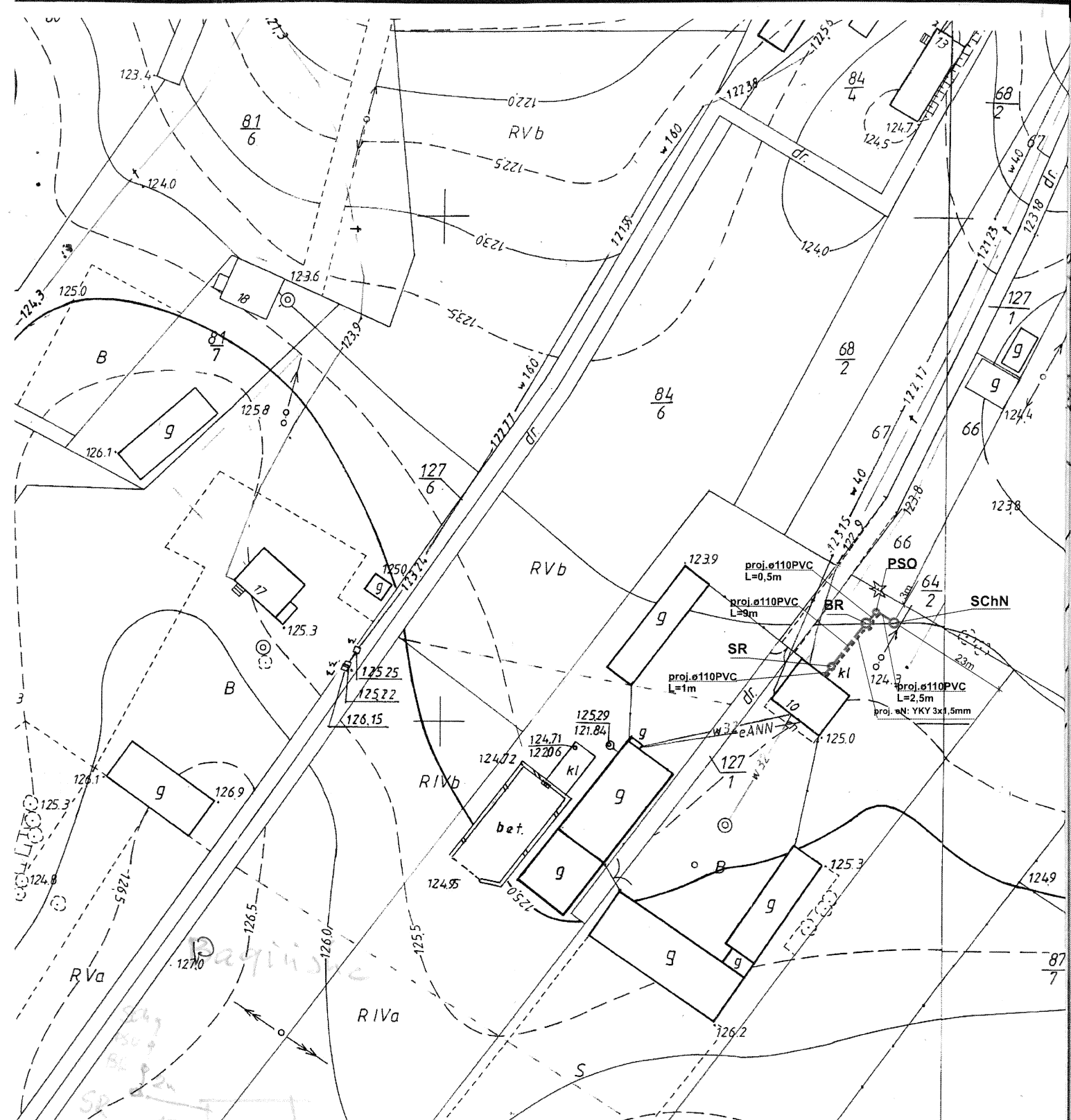
- - - - - proj. rura kanalizacyjna
- · - · - proj. drenaż rozsączający
- PVC - proj. kanalizacja PVC110
- PE 32 - proj. kanalizacja PE 32
- PE 40 - proj. kanalizacja PE 40
- BR- proj. bioreaktor
- PSS - proj. przepompownia ścieków surowych
- PSO - proj. przepompownia ścieków oczyszczonych
- SChN - proj. studnia chłonna w nasypie
- SR - proj. studnia rewizyjna


Usługi Projektowo-Inwestycyjne. Szeligowski Krzysztof mgr inż.

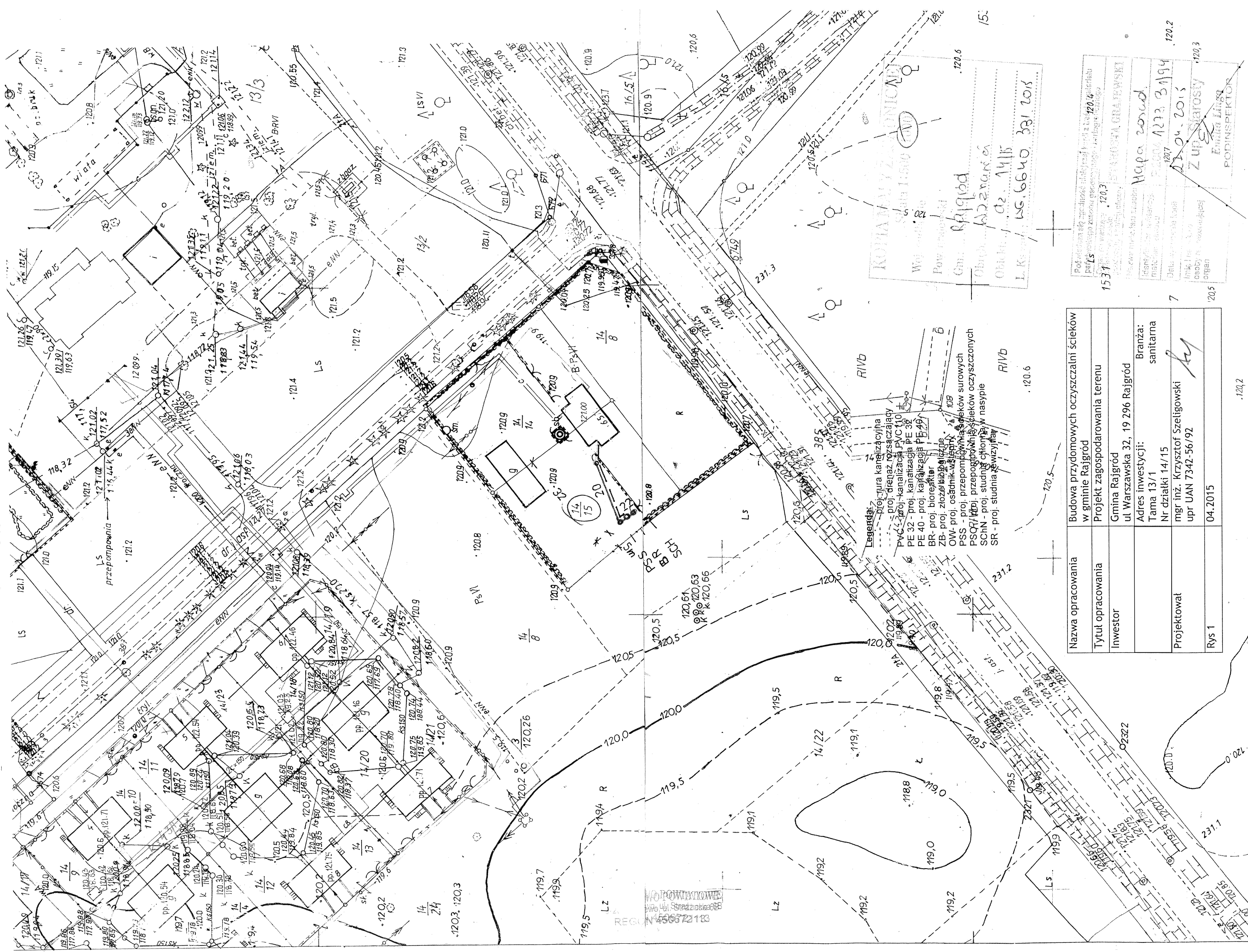
Nazwa opracowania: budowa przydomowych oczyszczalni ścieków w Gminie Rajgród

Inwestor: Gmina Rajgród, ul. Warszawska32 , 19-206 Rajgród

Adres inwestycji: Skrodzkie 1 Nr działki: 93/1	Branża: Sanitarna	Faza: PB
Tytuł rysunku: plan zagospodarowania terenu		Skala: 1:1000
Sporządził: 		Data: 05.2015r.
Podpis: 		Nr rysunku: R24



Usługi Projektowo-Inwestycyjne. Szeligowski Krzysztof mgr inż.			
Nazwa opracowania: budowa przydomowych oczyszczalni ścieków w Gminie Rajgród			
Inwestor: Gmina Rajgród, ul. Warszawska32 , 19-206 Rajgród			
Adres inwestycji: Skroczkie 10 Nr działki: 86		Branża: Sanitarna	Faza: PB
Tytuł rysunku: plan zagospodarowania terenu		Skala: 1:1000	Data: 05.2018r.
Sporządził: 		Podpis: 	Nr rysunku: R27



KOPALNIA WĘGLOWA ZAKONICZONIA
Woj. łódzkie
Pow. radziejewski
Gm. Rajgród
Obwód Wązaranka
Obiekt nr. 14115
L. K. 156.6640 331 2015

Legenda:
- - - - - projektura kanalizacyjna
- - - - - proj. drenaż, rozszczajający
- - - - - proj. kanalizacja PVC 110
- - - - - PE 32 - proj. kanalizacja PE 32
- - - - - PE 40 - proj. kanalizacja PE 40
BR - proj. bioreaktor
ZB - proj. zbiornik biologiczny
OW - proj. osadnik-włókniny
PSS - proj. przepompownia ścieków surowych
PSOZ - proj. przepompownia ścieków oczyszczonych
SCHN - proj. studnia chłonna w nasypie
SR - proj. studnia rewizyjna

Nazwa opracowania	Budowa przydomowych oczyszczalni ścieków w gminie Rajgród
Tytuł opracowania	Projekt zagospodarowania terenu
Inwestor	Gmina Rajgród ul Warszawska 32, 19 296 Rajgród
	Adres inwestycji: Tama 13/1 Nr działki 14/15
Projektował	mgr inż. Krzysztof Szeligowski upr UAN 7342-56/92
Rys 1	04.2015

Podpisana jest odpowiedzialność za stan i treść 120.4. projektu planu zagospodarowania terenu - (projektu) - (nazwa) - (data)	
1531	120.3
Mapa 2015	
Data opracowania: 12.04.2015	
Imię i nazwisko osoby odpowiedzialnej: Zupa Starosty	
Podpis: Emila Litka	
Stanowisko: PODINSPEKTOR	

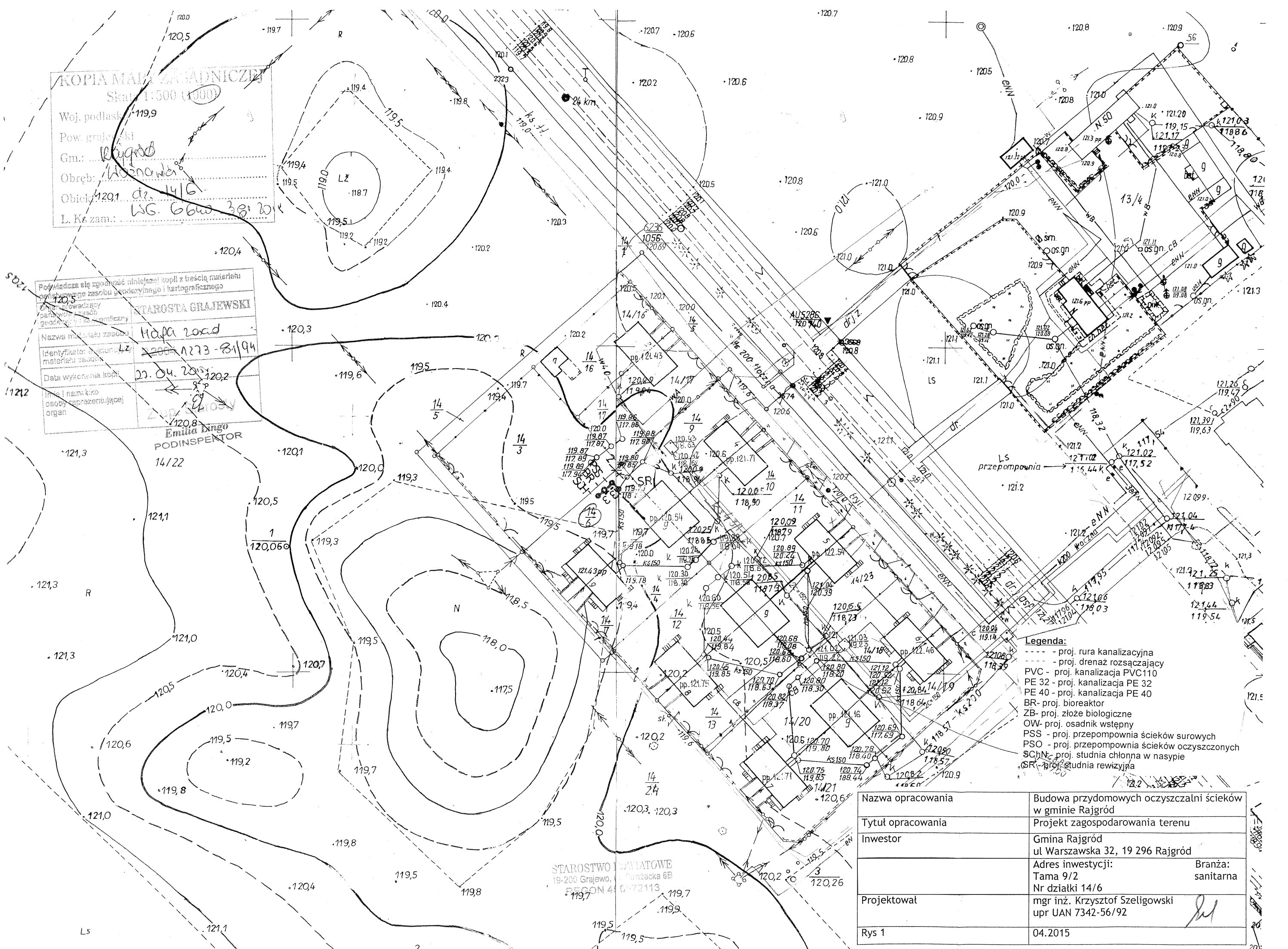
WOJEWÓDZKI REGON 14506721183
ul. Średzka 18

KOPIA MAPY ZASADNICZEJ
 Skala 1:500 (1:1000)
 Woj. podlaski
 Pow. grajewski
 Gm.: Rajgród
 Obręb: Wesoła
 Obiekt: 1201 dz. 14/6
 L. Ks zam.: WG. 6640.38.20

Powinno być zgodność niniejszej kopii z treścią materiału
 państwowego zasobu geodezyjnego i kartograficznego

STAROSTA GRAJEWSKI
 Nazwa materiału zasobu: Mapa 2004
 Identyfikator państwowego zasobu geodezyjnego i kartograficznego: 1200-1273-81/94
 Data wykonania kopii: 27.04.2015

Emilia Dingo
 PODINSPEKTOR



- Legenda:**
- proj. rura kanalizacyjna
 - - - - - proj. drenaż rozsączający
 - PVC - proj. kanalizacja PVC110
 - PE 32 - proj. kanalizacja PE 32
 - PE 40 - proj. kanalizacja PE 40
 - BR - proj. bioreaktor
 - ZB - proj. złożo biologiczne
 - OW - proj. osadnik wstępny
 - PSS - proj. przepompownia ścieków surowych
 - PSO - proj. przepompownia ścieków oczyszczonych
 - SCHN - proj. studnia chłonna w nasypie
 - SR - proj. studnia rewizyjna

STAROSTWO KRAJOWE
 19-200 Grajewo, Główna 6B
 REGON 14672113

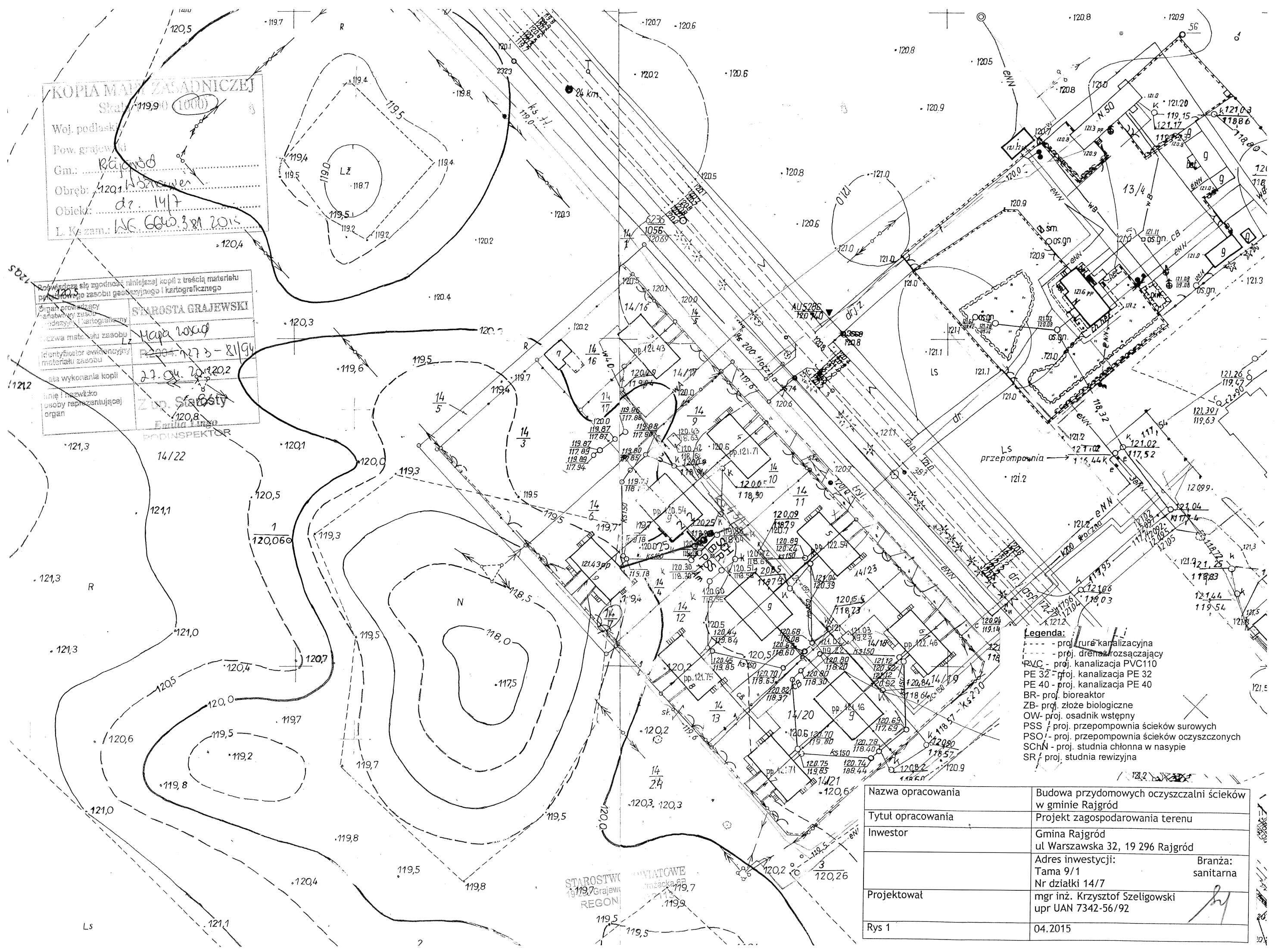
Nazwa opracowania	Budowa przydomowych oczyszczalni ścieków w gminie Rajgród	
Tytuł opracowania	Projekt zagospodarowania terenu	
Inwestor	Gmina Rajgród ul. Warszawska 32, 19 296 Rajgród	
	Adres inwestycji: Tama 9/2 Nr działki 14/6	Branża: sanitarna
Projektował	mgr inż. Krzysztof Szeligowski upr UAN 7342-56/92	
Rys 1	04.2015	

KOPIA MAPY ZASADNICZEJ

Skala: 1:119,90 (1000)
 Woj. podlaskie
 Pow. grajewski
 Gm.: Rajgród
 Obręb: 1201 Warszawa
 Obiekt: dz. 14/7
 L. K. zam.: NG 600.3.21.2015

Wykonano się zgodnie z treścią materiału
 planistycznego zasobu geodezyjnego i kartograficznego

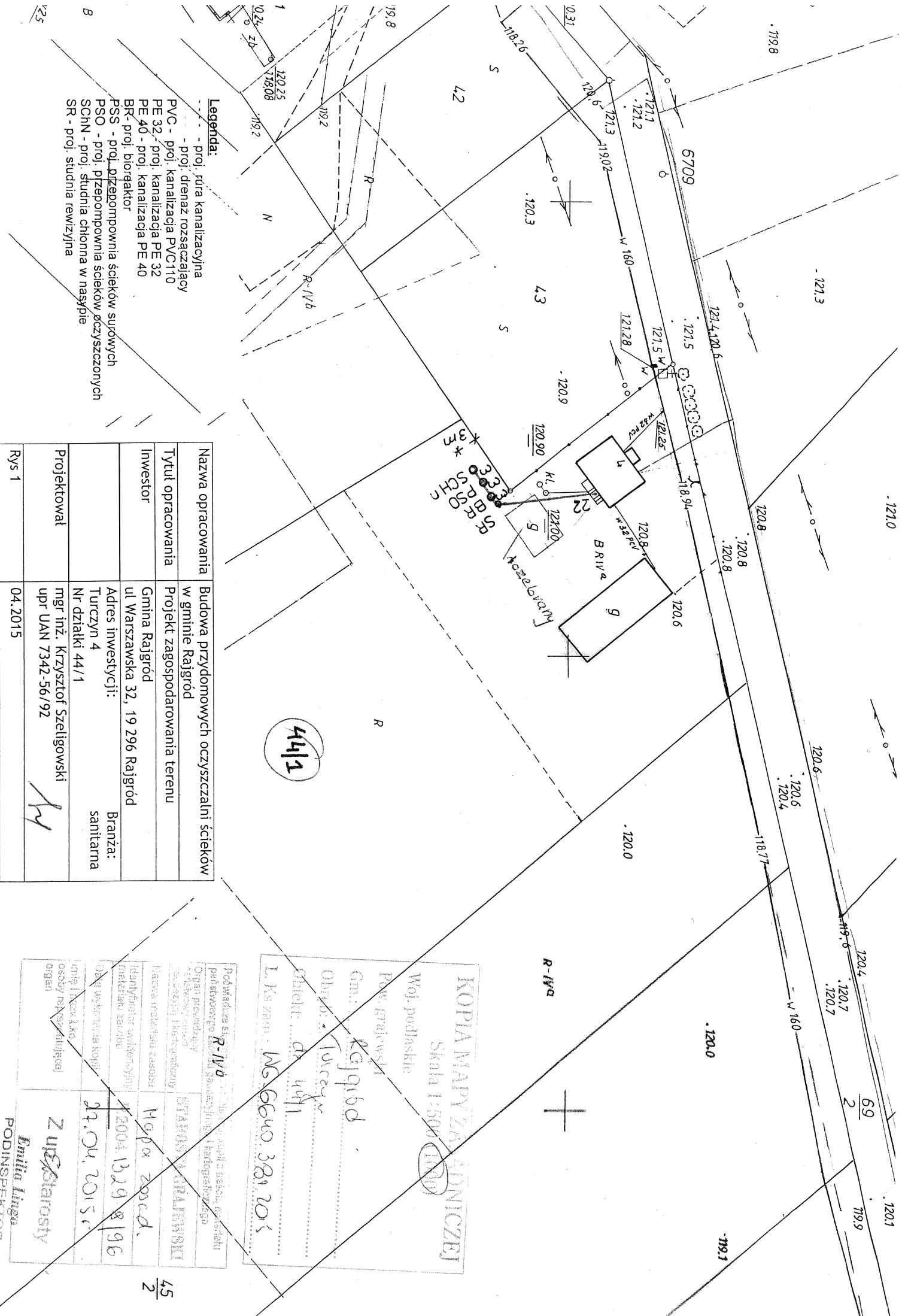
Organ prowadzący rejestrowy zasob geodezyjny i kartograficzny	STAROSTA GRAJEWSKI
Nazwa materiału zasobu	Mapa woj.
Identyfikator ewidencyjny materiału zasobu	2004.1273-81/94
Data wykonania kopii	27.04.2012
Imię i nazwisko osoby reprezentującej organ	Z. Stary Emilia Luso PODINSPEKTOR



- Legenda:**
- - - - - proj. rurę kanalizacyjną
 - - - - - proj. drenaż rozszczapający
 - PVC - proj. kanalizacja PVC110
 - PE 32 - proj. kanalizacja PE 32
 - PE 40 - proj. kanalizacja PE 40
 - BR - proj. bioreaktor
 - ZB - proj. złożo biologiczne
 - OW - proj. osadnik wstępny
 - PSS - proj. przepompownia ścieków surowych
 - PSO - proj. przepompownia ścieków oczyszczonych
 - SChN - proj. studnia chłonna w nasypie
 - SR - proj. studnia wizyjna

Nazwa opracowania	Budowa przydomowych oczyszczalni ścieków w gminie Rajgród	
Tytuł opracowania	Projekt zagospodarowania terenu	
Inwestor	Gmina Rajgród ul. Warszawska 32, 19 296 Rajgród	
	Adres inwestycji: Tama 9/1 Nr działki 14/7	Branża: sanitarna
Projektował	mgr inż. Krzysztof Szeligowski upr UAN 7342-56/92	
Rys 1	04.2015	

STAROSTWO POWIATOWE
 19-119-7 Grajewo
 REGON 14113



- Legenda:**
- - - - - proj. rura kanalizacyjna
 - - - - - proj. drenaż rozsączający
 - PVC - proj. kanalizacja PVC110
 - PE 32 - proj. kanalizacja PE 32
 - PE 40 - proj. kanalizacja PE 40
 - BR - proj. biogrektor
 - PSS - proj. przepompownia ścieków surowych
 - PSO - proj. przepompownia ścieków oczyszczonych
 - SCHN - proj. studnia chłonna w nasypie
 - SR - proj. studnia rewizyjna

Nazwa opracowania	Budowa przydomowych oczyszczalni ścieków w gminie Rajgród
Tytuł opracowania	Projekt zagospodarowania terenu
Investor	Gmina Rajgród ul. Warszawska 32, 19 296 Rajgród
Projektował	mgr inż. Krzysztof Szeligowski upr UAN 7342-56/92
Rys 1	04.2015

44/1

KOPIA MAPY ZAGOSPODAROWANIEJ
Skala 1:500 (1:1000)

Woj. podlaskie
Pow. Grajewski
Gm. Rajgród
Obręb: Turczyn

Lp. zam.: WG.6640.381.2015

Podwładna SR-IVb

Organ prowadzący: Starostwo Rajgrodzkie

Organ wykonawczy: Starostwo Rajgrodzkie

Nazwa inwestycji: Budowa przydomowych oczyszczalni ścieków w gminie Rajgród

Identyfikator ewidencyjny: 12004.1329.8196

Metreżni zarobki: 29.04.2015 r.

Imię i nazwisko osoby odpowiedzialnej: **Zuzanna Starosty**
Emilia Linga
PODINSPEKTOR

KOPIA MAPY ZASADNICZEJ

Skala 1:500 (1000)

Woj. podlaskie

Pow. grajewski

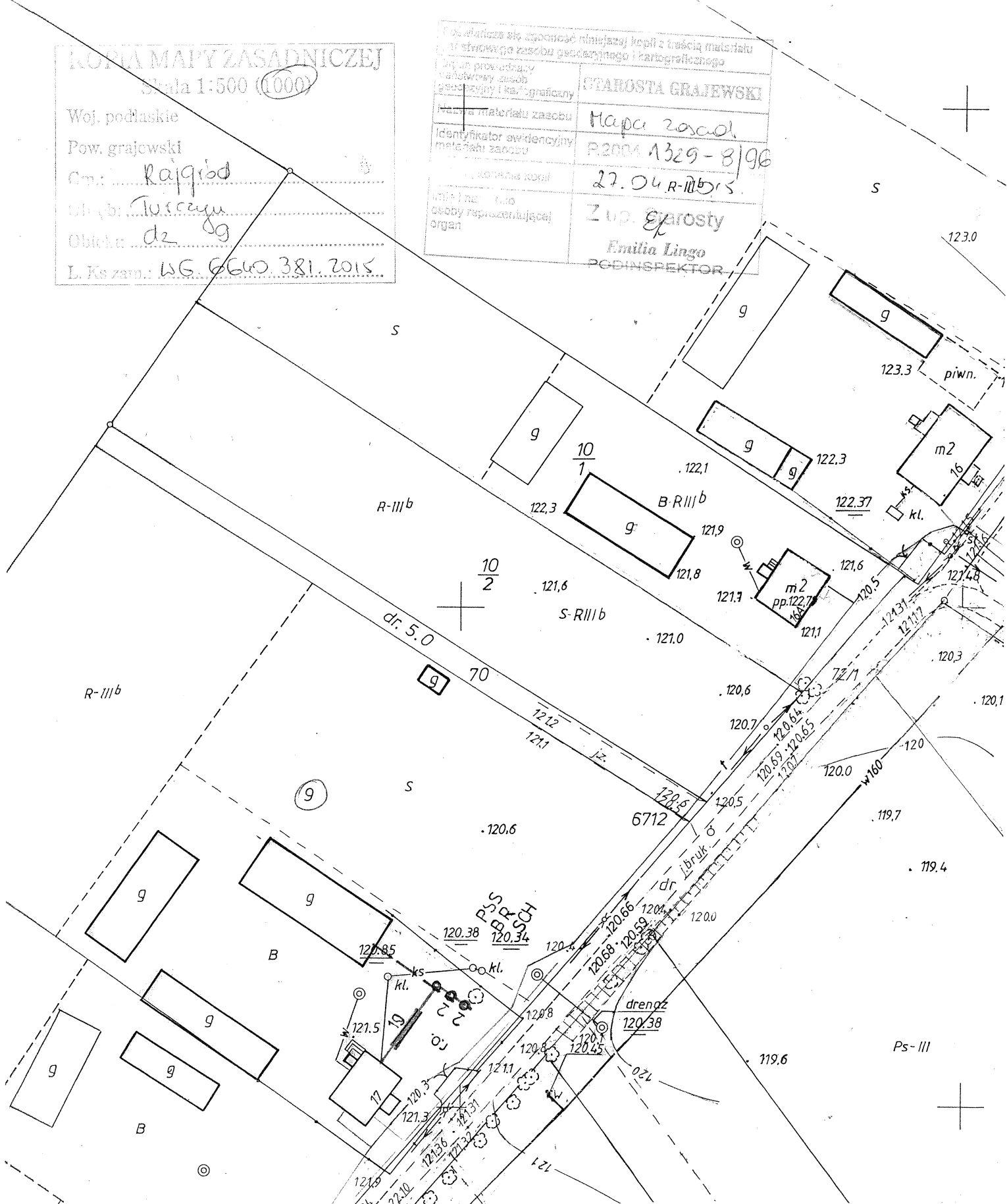
Om: Rajgród

Ul. (b): Turczyn

Obiekt: dz 9g

L. Ks zarząd: WG. 6640.381.2015.

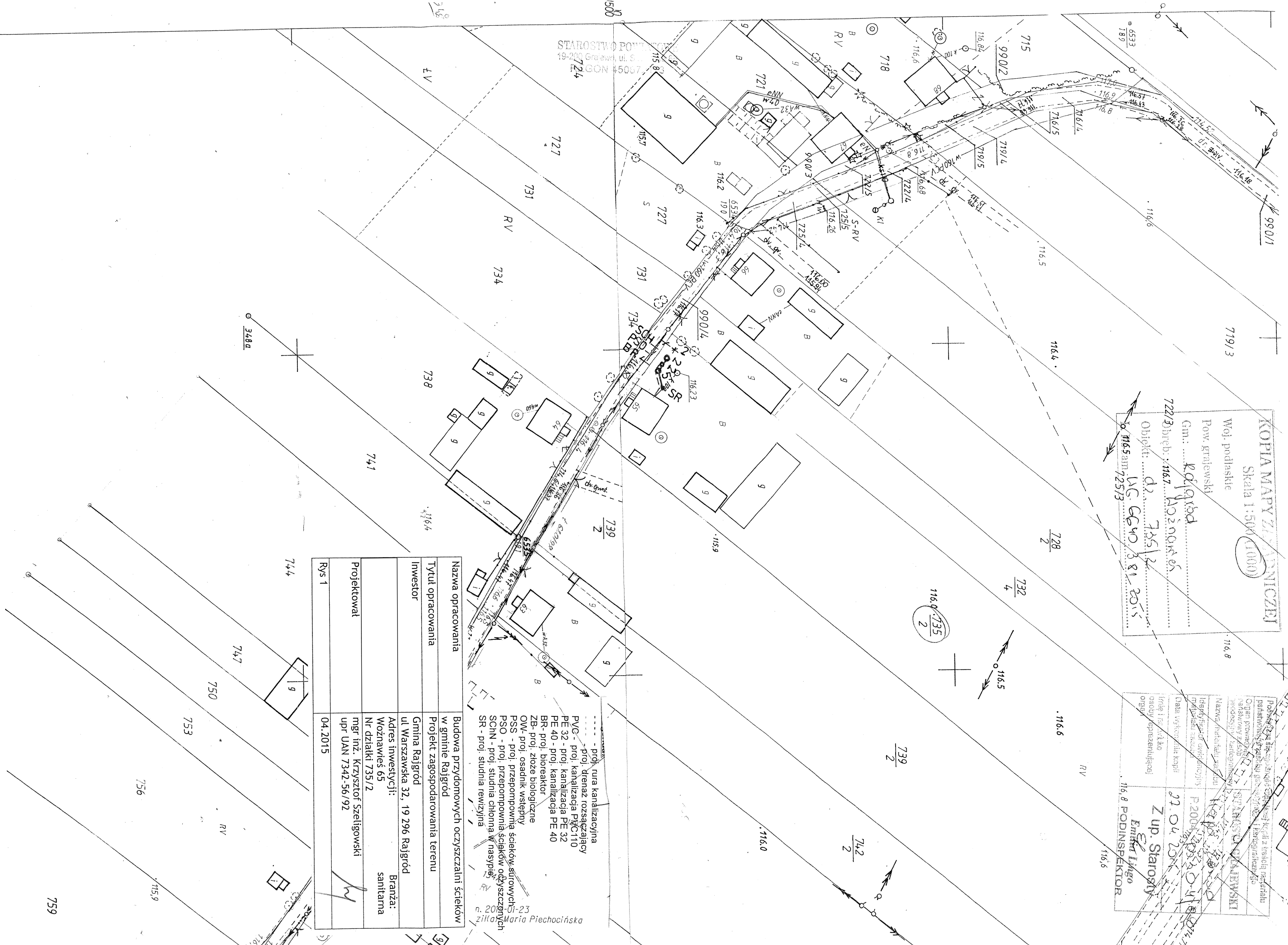
Podlega atestacji zgodność niniejszej kopii z treścią materiału źródłowego zasobu geodezyjnego i kartograficznego	
Instytut prowadzący wydatki zasobu geodezyjny i kartograficzny	STAROSTA GRAJEWSKI
Nazwa materiału zasobu	Mapa zasad.
Identyfikator ewidencyjny materiału zasobu	P.2004.1329-8/98
Wzrost i data urodzenia osoby reprezentującej organ	27.04.1955
Imię i nazwisko osoby reprezentującej organ	Zup. Starosta Emilia Lingo PGDINSPEKTOR



Legenda:

- - - - - proj. rura kanalizacyjna
- - - - - proj. drenaż rozsączający
- PVC - proj. kanalizacja PVC110
- PE 32 - proj. kanalizacja PE 32
- PE 40 - proj. kanalizacja PE 40
- BR - proj. bioreaktor
- PSS - proj. przepompownia ścieków surowych
- PSO - proj. przepompownia ścieków oczyszczonych
- SChN - proj. studnia chłonna w nasypie
- SR - proj. studnia rewizyjna

Nazwa opracowania	Budowa przydomowych oczyszczalni ścieków w gminie Rajgród	
Tytuł opracowania	Projekt zagospodarowania terenu	
Inwestor	Gmina Rajgród ul. Warszawska 32, 19 296 Rajgród	
	Adres inwestycji: Turczyn 17 Nr działki 9	Branża sanitarna
Projektował	mgr inż. Krzysztof Szeligowski upr UAN 7342-56/92	
Rys 1	04.2015	



STAROSTWO POWIATOWE
19-200 Grajewo, ul. S. Żurkowskiego 1
KONCEPCJA
GON 45067

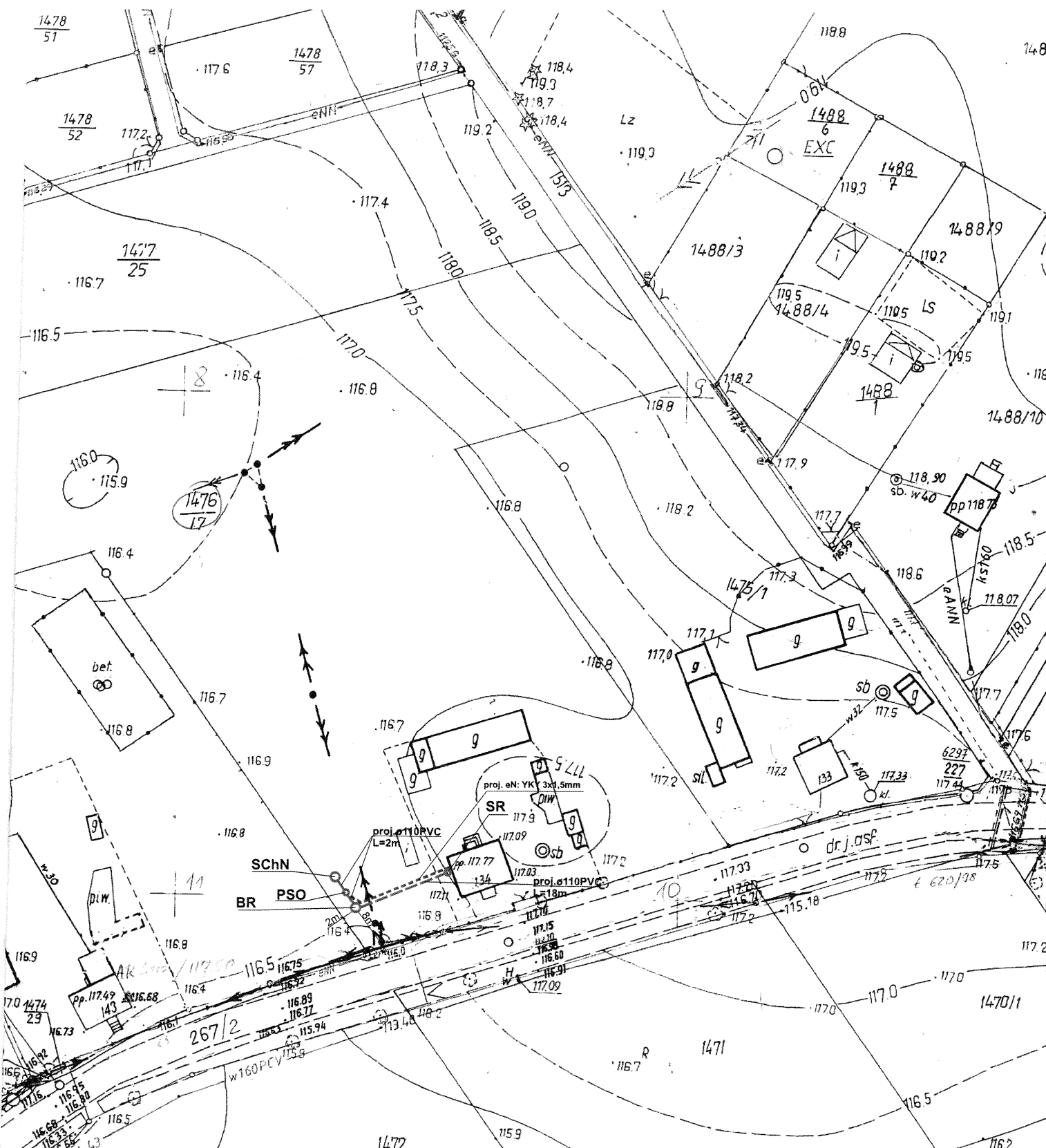
KOPIA MAPY ZIEMNICZEJ
Skala 1:500 (1:1000)
Woj. podlaskie
Pow. grajewski
Gm.: Rdggród
722/3 Drob.: 116.7
Obiekt: dz. 735/2
..... ul. Główna 81
..... 2015
..... 116.5 am
..... 725/3

Podpis i data sporządzenia kopii z teczki w sprawie planowania zagospodarowania terenu w gminie Rajgród
Nazwa i adres nadawcy kopii
Data wykonania kopii
Imię i nazwisko osoby reprezentującej organ
Nazwa i adres nadawcy kopii
Data wykonania kopii
Imię i nazwisko osoby reprezentującej organ
P2004/11/2015/2015/04/18/2015
21.04.2015
Z upr. Starosty
Emilia Litwo
116.8 PODINSPEKTOR

Nazwa opracowania	Budowa przydomowych oczyszczalni ścieków w gminie Rajgród
Tytuł opracowania	Projekt zagospodarowania terenu
Investor	Gmina Rajgród ul. Warszawska 32, 19 296 Rajgród
Projektował	mgr inż. Krzysztof Szeligowski ul. UAN 7342-56/92
RYS 1	04.2015

----- - proj. rura kanalizacyjna
- proj. drenaz rozrządzący
PVG - proj. kanalizacja PVC110
PE 32 - proj. kanalizacja PE 32
PE 40 - proj. kanalizacja PE 40
BR - proj. bioreaktor
ZB - proj. zbiornik biologiczne
OW - proj. osadnik wstępny
PSS - proj. przepompownia ścieków surowych
PSO - proj. przepompownia ścieków oczyszczonych
SCHN - proj. studnia chłonna w nasypie
SR - proj. studnia rewizyjna

n. 20/1-23
Ziemia Maria Piechocińska



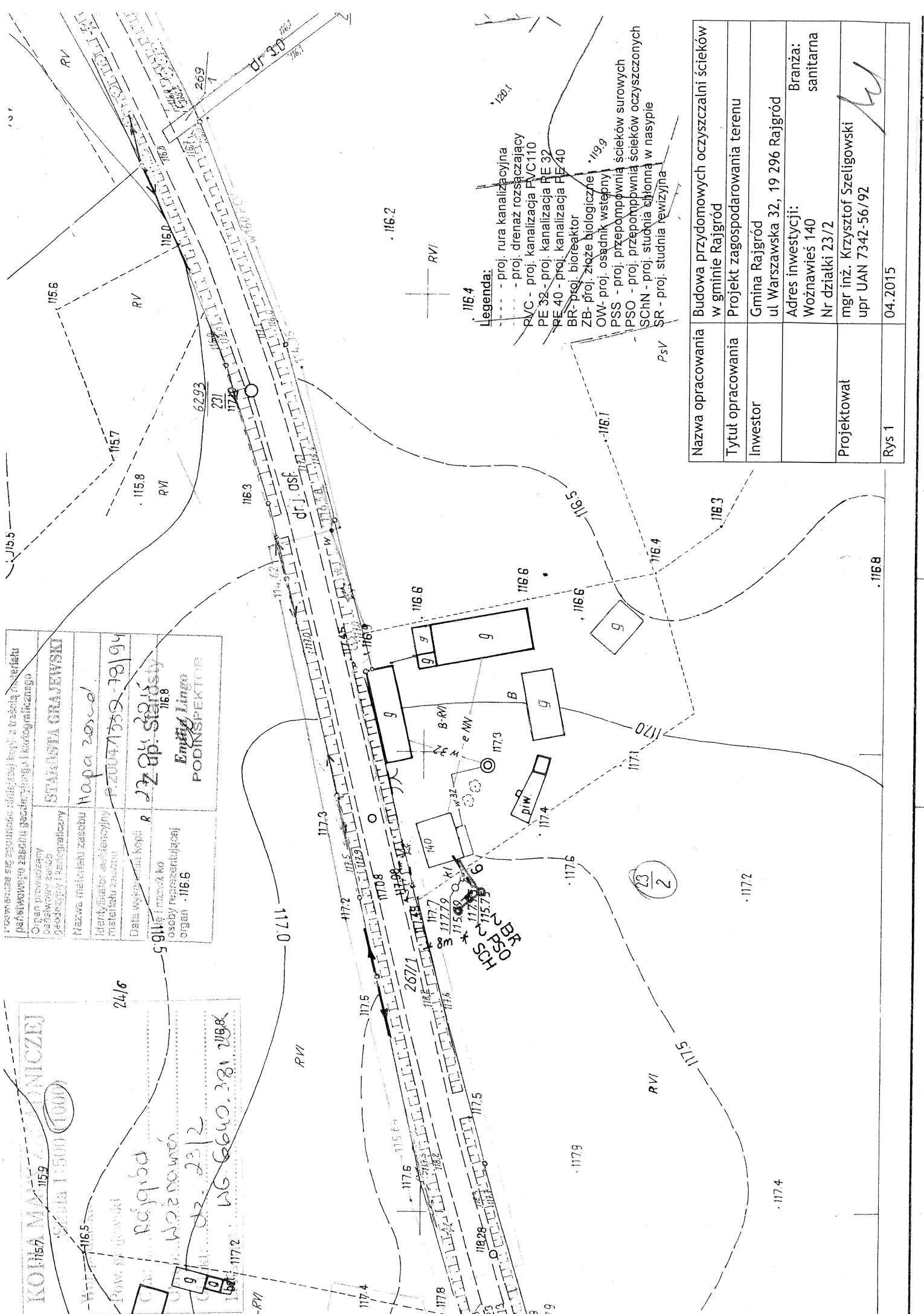
KOPIA MAPY ZASADNICZEJ
Skala 1:500 (1000)

Woj. podlaskie

Legenda:

- proj. rura kanalizacyjna
- proj. drenaż rozsączający
- PVC - proj. kanalizacja PVC 110
- PE 32 - proj. kanalizacja PE 32
- PE 40 - proj. kanalizacja PE 40
- BR - proj. bioreaktor
- PSS - proj. przepompownia ścieków autowyciekowych
- PSO - proj. przepompownia ścieków oczyszczonych
- SchN - proj. studnia chłonna w nasypie
- SR - proj. studnia rewizyjna

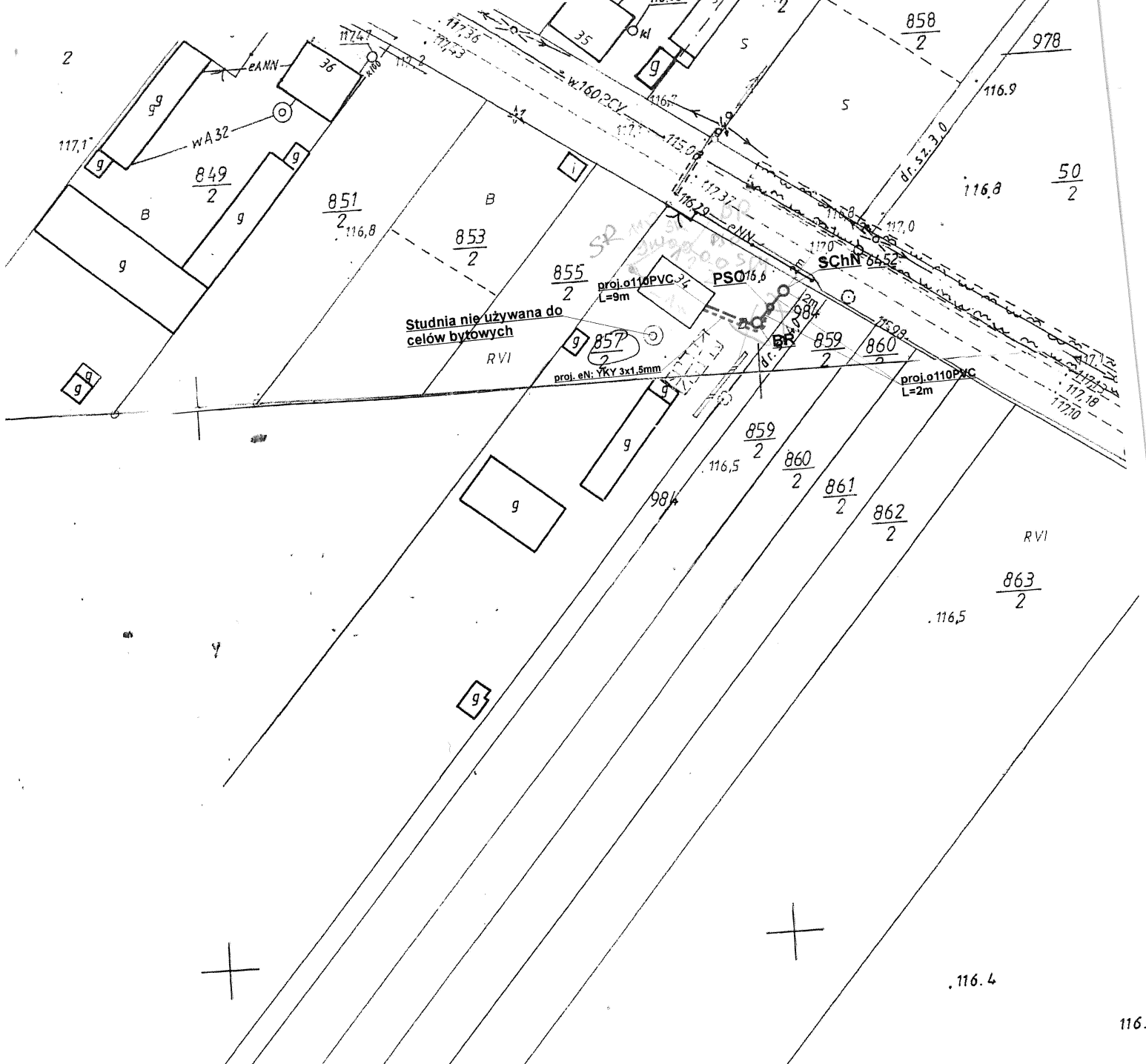
Usługi Projektowo-Inwestycyjne. Szeligowski Krzysztof mgr inż.			
Nazwa opracowania: budowa przydomowych oczyszczalni ścieków w Gminie Rajgród			
Inwestor: Gmina Rajgród, ul. Warszawska32 , 19-206 Rajgród			
Adres inwestycji: Woznawieś 134 Nr działki: 1476/17		Branża: Sanitarna	Faza: PB
Tytuł rysunku: plan zagospodarowania terenu		Skala: 1:1000	Data: 05.2018r.
Sporządził: <i>[Signature]</i>		Podpis: <i>[Signature]</i>	Nr rysunku: R36



Konsultacja i opracowanie: Ministerstwo Kopalnictwa i Energetyki	
Instytut Geodezji i Kartografii	
Organ prowadzący: STACJA GRAJEWSKI	
Siedziba: 115.8	
Nazwa materiału zasobu: Mapa zasobu	
Identyfikator archiwalny: P.20047352-78/94	
Materiał zasobu: R	
Data wydania kopia: 22.04.2015	
Osoba odpowiedzialna: mgr inż. S. Szeligowski	
Organ: 116.8	
Podpis: Emilia Lingo	
Funkcja: PODINSPEKTOR	

KOLEJA MIASTECZANICZEJ	
Skala 1:500 (1000)	
Pow. skrajowa: 24/6	
Miejscowość: Rajgród	
Adres: Woźnawieś 140	
Kod pocztowy: 23/2	
Numer działki: 116.6640.381.1168	
Inne dane: 117.2	

Nazwa opracowania	Budowa przydomowych oczyszczalni ścieków w gminie Rajgród
Tytuł opracowania	Projekt zagospodarowania terenu
Inwestor	Gmina Rajgród ul Warszawska 32, 19 296 Rajgród
Projektował	Adres inwestycji: Woźnawieś 140 Nr działki 23/2 mgr inż. Krzysztof Szeligowski upr UAN 7342-56/92
Rys 1	04.2015

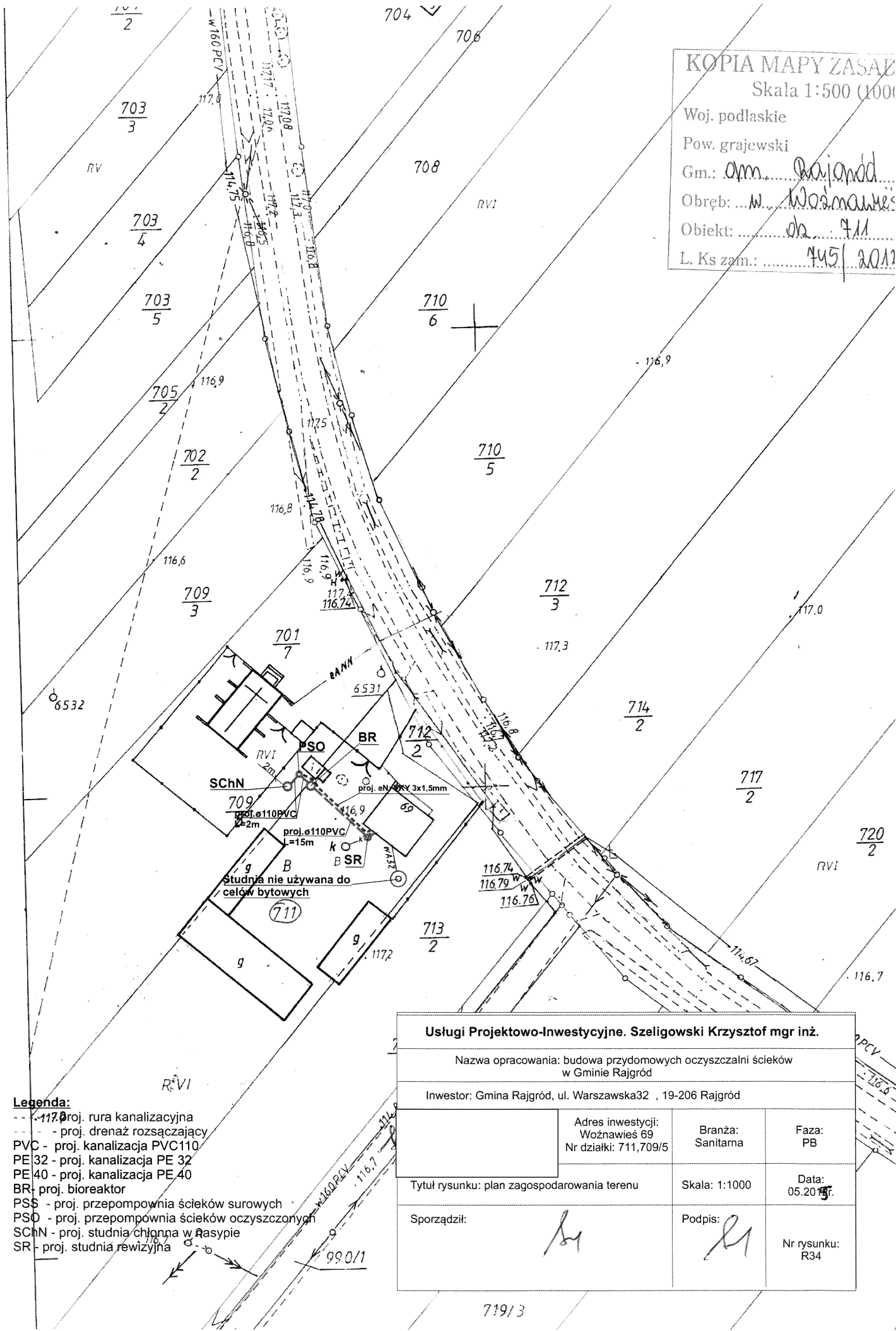


USŁUGI PROJEKTOWO-INWESTYCYJNE
mgr inż. Krzysztof Szeligowski
ul. 400 Łomża, ul. Kazańska 12/27
tel. 0-86/ 218-87-14
NIP 718-119-80-20, R-45019;360

Usługi Projektowo-Inwestycyjne. Szeligowski Krzysztof mgr inż.			
Nazwa opracowania: budowa przydomowych oczyszczalni ścieków w Gminie Rajgród			
Inwestor: Gmina Rajgród, ul. Warszawska32 , 19-206 Rajgród			
Adres inwestycji: Woznawies 34 Nr działki: 857/2		Branża: Sanitarna	Faza: PB
Tytuł rysunku: plan zagospodarowania terenu		Skala: 1:1000	Data 05.20
Sporządził: PROJEKTAN zakresie instalacji i sieci sanitarny mgr inż. Krzysztof Szeligowski Nr. uwg. IAN 7342-56/02		Podpis: 	Nr rys. R4

12

KOPIA MAPY ZASAD
 Skala 1:500 (1000)
 Woj. podlaskie
 Pow. grajewski
 Gm.: *am. Rajgród*
 Obręb: *W. Woźnawies*
 Obiekt: *ob. 711*
 L. Ks zam.: *745/2012*



- Legenda:**
- - - 117.0 proj. rura kanalizacyjna
 - - - - - proj. drenaż rozsączający
 - PVC - proj. kanalizacja PVC110
 - PE 32 - proj. kanalizacja PE 32
 - PE 40 - proj. kanalizacja PE 40
 - BR - proj. bioreaktor
 - PSS - proj. przepompownia ścieków surowych
 - PSO - proj. przepompownia ścieków oczyszczonych
 - SChN - proj. studnia chłonna w Rasypie
 - SR - proj. studnia rewizyjna

Usługi Projektowo-Inwestycyjne. Szeligowski Krzysztof mgr inż.			
Nazwa opracowania: budowa przydomowych oczyszczalni ścieków w Gminie Rajgród			
Inwestor: Gmina Rajgród, ul. Warszawska32 , 19-206 Rajgród			
Adres inwestycji: Woźnawies 69 Nr działki: 711,709/5		Branża: Sanitarna	Faza: PB
Tytuł rysunku: plan zagospodarowania terenu		Skala: 1:1000	Data: 05.2012
Sporządził: <i>[Signature]</i>		Podpis: <i>[Signature]</i>	Nr rysunku: R34

719/3