

PROTOKÓŁ Z PRZEBIEGU II TECHNIKI KONSULTACYJNEJ W FORMIE SPACERU BADAWCZEGO

1. Podstawa prawna przeprowadzenia konsultacji

Konsultacje przeprowadzone zostały zgodnie z Zarządzeniem nr 156/20 Burmistrza Rajgródu z dnia 13.08.2020 roku w sprawie przeprowadzenia konsultacji społecznych dotyczących sporządzenia miejscowego planu zagospodarowania przestrzennego gminy Rajgród (tereny położone na obszarze wsi Woźnawieś) na podstawie Uchwały Nr XVIII/122/20 Rady Miejskiej w Rajgródzie 31 marca 2020 r. oraz Uchwałą Nr XVII/101/12 Rady Miejskiej w Rajgródzie z dnia 30.03.2012 r. W sprawie określenia trybu i zasad przeprowadzenia konsultacji społecznych z mieszkańcami Gminy Rajgród.

2. Przedmiot konsultacji

Przedmiotem konsultacji było sporządzenie miejscowego planu zagospodarowania przestrzennego (MPZP) dla terenów położonych na obszarze wsi Woźnawieś w granicach gminy Rajgród na podstawie Uchwały Nr XVIII/122/20 Rady Miejskiej w Rajgródzie 31 marca 2020 r. w sprawie przystąpienia do sporządzenia miejscowego planu zagospodarowania przestrzennego gminy Rajgród (tereny położone na obszarze wsi Woźnawieś).

3. Termin i cel przeprowadzenia konsultacji

Celem konsultacji było :

1. Wzrost zainteresowania mieszkańców gminy Rajgród procesem konsultacji społecznych w obszarze planowania i zagospodarowania przestrzennego.
2. Wzrost poziomu zrozumienia zapisów miejscowego planu zagospodarowania przestrzennego oraz ich wpływu na usprawnienie procesów inwestycyjno-budowlanych poprzez informowanie mieszkańców w sposób ogólnodostępny (w języku nietechnicznym) i przekonujący.
3. Przekazanie informacji dotyczących realizacji polityki przestrzennej w gminie Rajgród w sposób w obiektywny i profesjonalny.
4. Dotarcie do jak najszerszego grona osób zainteresowanych, których dotyczą zapisy miejscowego planu zagospodarowania przestrzennego (MPZP).
5. Zebranie opinii, wniosków i rekomendacji dotyczących planowanych realizacji zamierzeń inwestycyjnych.

Konsultacje społeczne odbywały się w terminie od 21.08.2020 r. do 23.11.2020 r.

4. Tryb przeprowadzenia konsultacji

Ogłoszenie o konsultacjach pojawiło się dnia 30.09.2020 roku i zostało :

- opublikowana na stronie internetowej www.umrajgrad.pl,

- zamieszczona na BIP Urzędu Miejskiego w Rajgrodzie w zakładce Konsultacje społeczne.
- udostępnione zostało również Softysom.

Informacja o konsultacjach została rozpowszechniona za pomocą plakatów informacyjnych o konsultacjach społecznych na:

- Tablicach Ogłoszeń Urzędu Miejskiego w Rajgrodzie parter, II piętro;
- na głównych drzwiach wejściowych do budynku Urzędu;
- na Tablicach Ogłoszeń poszczególnych sołectw;
- rozdane: Radnym Miejskim, Dyrektorom (OPS, Domu Kultury, ZGKiM, Szkół);
- rozdane softysom.

Ulotki informacyjne zostały wyłożone w budynku Urzędu Miejskiego w Rajgrodzie materiały informacyjne były dostępne do pobrania w punktach: na parterze w biurze obsługi Rady Miejskiej, na piętrze w sekretariacie, na II piętrze w pokoju nr 22 i 19 oraz na stolikach w korytarzach.

Dodatkowo została uruchomiona podstrona Konsultacje społeczne, na której umieszczano wszystkie informacje związane z ogłoszeniem, promocją oraz przebiegiem konsultacji społecznych:

https://bip.um.rajgrad.wrotapodlasia.pl/91773b72ad0ad11/konsultacje_metod_na_podniesienie_jakosci/zaproszenie-na-drugi-etap-konsultacji---spacer-badawczy.html

5. Przebieg konsultacji

Spacer badawczy odbył się 7 października 2020 r. w godz. 09:30 – 13:00 i rozpoczął się w wyznaczonym miejscu zbiórki w miejscowości Woźnawieś na obszarze nr 1 objętym zmianą miejscowego planu zagospodarowania przestrzennego. Uczestnicy mieli możliwość skorzystania z bezpłatnego transportu spod siedziby Urzędu Miejskiego w Rajgrodzie.

Spacer badawczy z udziałem Eksperta z dziedziny planowania przestrzennego i przedstawicieli Urzędu Miejskiego w Rajgrodzie odbył się 7 października 2020 r. w godz. 09:30 – 13:00 zgodnie z planowanym scenariuszem.

Spacer moderowany był przez koordynatora procesu konsultacji Panią Beatę Kotarską oraz eksperta z dziedziny planowania przestrzennego uprawnionego projektanta urbanisty Pana Andrzeja Zajkowskiego. Odpowiedzi udzielał również Burmistrz Rajgradu Pan Ireneusz Gliniecki oraz Radca Prawny Pan Andrzej Chmielewski.

W spotkaniu uczestniczyli mieszkańcy gminy Rajgród, właściciele działek objętych zmianą przedmiotowego miejscowego planu zagospodarowania przestrzennego, Burmistrz Miasta Rajgradu, Radni Rady Miejskiej w Rajgrodzie, Radny Sejmiku Województwa Podlaskiego Pan Jacek Piorunek, przedsiębiorcy, Dyrektor OPS w Rajgrodzie, Dyrektor Domu Kultury w Rajgrodzie, Dyrektor Zakładu Gospodarki komunalnej i Mieszkania w Rajgrodzie,

przedstawiciel Gminnej Spółki Wodnej, Koła Gospodyń Wiejskich, Sołtysi, oraz osoby zainteresowane prezentowaną przestrzenią.

Trasa przebiegu spaceru została wcześniej wyznaczona i sprawdzona. Przygotowano materiały informacyjne, w postaci broszur i ulotek, które otrzymali wszyscy uczestnicy spaceru.

Zgłoszenia do udziału w spacerze przyjmowane były drogą mailową i telefonicznie w dniach 30.09.2020 do 07.10.2020 r.

Spacer rozpoczął się o godz. 9:30 w wyznaczonym miejscu zbiórki – w miejscowości Woźnawieś na obszarze nr 1 objętym zmianą miejscowego planu zagospodarowania przestrzennego. Uczestnicy mieli możliwość skorzystania z bezpłatnego transportu spod siedziby Urzędu Miejskiego w Rajgrodzie.

Na wstępie spotkania wręczono uczestnikom materiały informacyjne (broszury i ulotki) podpisano listę obecności oraz oświadczenie o zapoznaniu się z klauzulą informacyjną o przetwarzaniu danych osobowych.

Liczba uczestników: zgodnie z listą obecności w spacerze badawczym wzięły udział 33 osoby. Zgodnie z ustalonym przebiegiem trasy na wyznaczonych stacjach tj. terenach w obszarze objętym zmianą MPZP animator spaceru omówił przeznaczenie terenu w obowiązującym MPZP następnie ekspert z zakresu planowania przestrzennego omówił zmiany w stosunku do obowiązującego MPZP jakie mogły by się pojawić.

Rys przebieg trasy



W trakcie spotkania zadawano wiele pytań tj.

- Dotychczasowe przeznaczenie terenów i ich możliwe zagospodarowanie,
- Obecne ukształtowanie przestrzeni miejscowości Woźnawieś,
- Jak daleko sięga strefa zakazu zabudowy od rzeki Jęgrznii,

- Jakie zmiany są możliwe w przeznaczeniu terenów,
- Jak są wyznaczone wskaźniki dotyczących rodzaju zagospodarowania terenu (m.in. które tereny mogą być przeznaczone są do zabudowy, a które nie);
- które obszary objęte są szczególną ochroną (ochrona przyrody, ochrona dziedzictwa kulturowego, krajobrazu i zabytków) i na jakich zasadach odbywa się ta ochrona;
- jakie są plany prowadzenia infrastruktury technicznej na danym obszarze i systemów komunikacji (m.in. jakie nowe drogi będą budowane),
- które tereny przeznaczone są na inwestycje publiczne,
- które obszary narażone są na niebezpieczeństwo powodzi,
- czy na obszarach objętych zmianą MPZP ograniczone jest prowadzenie działalności gospodarczej.
- na jakich zasadach można łączyć i dzielić nieruchomości objęte planem miejscowym.

Szczegółowych odpowiedzi udzielili Ekspert z dziedziny planowania przestrzennego P. Andrzej Zajkowski oraz animator P. Beata Kotarska jak również radca prawny P. Andrzej Chmielewski.

Na zakończenie trasy uczestnicy spaceru udali się do Świątlicy Wiejskiej w msc. Woźnawies gdzie był zorganizowany zimny bufet na który dokonano zakupów z grantu. W budynku dostępne były wydrukowane za pomocą plotera, zakupionego z grantu, ankiety, broszury informacyjne, plakaty, obowiązujący miejscowy plan część opisowa i graficzna oraz inne materiały planistyczne obejmujące teren gminy, co zapewniło uczestnikom możliwość szerszego zapoznania się z materiałami poglądowymi i zwiększyło aktywność uczestników konsultacji. Została też udostępniona ekspertyza opracowana na potrzeby realizacji pogłębionych konsultacji społecznych. Interesariusze mogli też wypełnić ankietę elektroniczną za pośrednictwem laptopa zakupionego z grantu. Został również wyświetlony film oraz spot promujące Gminę Rajgród, ukazujący różnorodność naszej Małej Ojczyzny z perspektywy czterech pór roku, jej rolniczy charakter, lokalne produkty oraz piękne przyrodnicze zasoby.

W trakcie spaceru był nagrywany film oraz robiono zdjęcia z użyciem zakupionego z grantu stabilizatora ręcznego do aparatu.

Po zakończeniu spaceru uczestnicy mieli jeszcze kilka propozycji, które zostały zanotowane w ramach przeprowadzonych konsultacji:

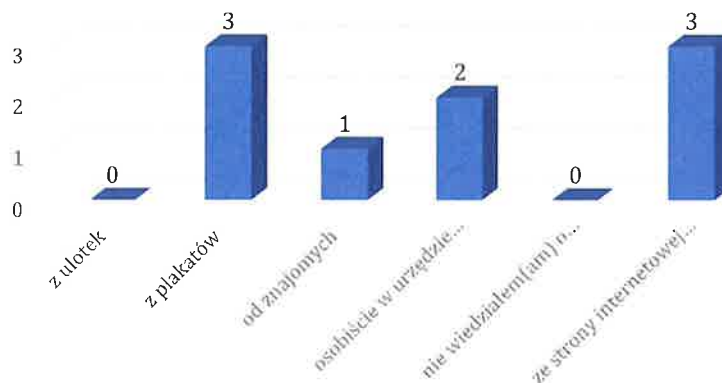
- zwiększenie obszaru pod zabudowę letniskową lub jednorodziną od strony rzeki Jegrzniei,
- remont dróg gminnych,
- budowa altany przy świątlicy wiejskiej,
- zasadzenie drzew ozdobnych przy świątlicy,
- wykaszanie rzeki Jegrzniei.

Zestawienie uwag zgłoszonych przez uczestników w trakcie spaceru badawczego oraz sposobów ich wykorzystania w dalszych pracach nad uchwaleniem nowego planu:

Osoba/podmiot zgłaszającą uwagę	Treść uwagi	Odniesienie się urzędu do wniesionej uwagi (uzasadnienie)
mieszkaniec gminy Rajgród (współwłaściciel terenu objętego zmianą MPZP) – wniosek złożony podczas spaceru badawczego	Zmiana przeznaczenia działek (nr ewid.: 32/5, 34/2, 36/4) objętych zmianą MPZP na zabudowę mieszkaniową jednorodzinną	W projekcie planu uwzględnione będzie przeznaczenie terenu zgodnie ze złożonym wnioskiem
mieszkaniec gminy Rajgród (właściciel terenu objętego zmianą MPZP) – wniosek złożony podczas spaceru badawczego	Zmiana przeznaczenia działki (nr ewid. 36/6) objętej zmianą MPZP z terenu leśnego na teren przeznaczony pod zabudowę mieszkalną jednorodzinną	W projekcie planu uwzględnione będzie przeznaczenie terenu zgodnie ze złożonym wnioskiem
mieszkaniec gminy Rajgród (właściciel terenu objętego zmianą MPZP) – wniosek złożony podczas spaceru badawczego	Zmiana przeznaczenia działek nr ewid. 293/1) objętych zmianą MPZP na zabudowę mieszkaniową jednorodzinną	W projekcie planu uwzględnione będzie przeznaczenie terenu zgodnie ze złożonym wnioskiem

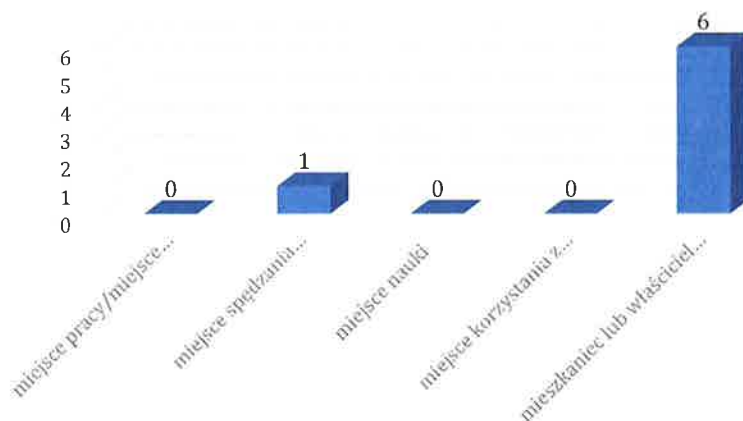
Wyniki ankiet wypełnionych podczas spaceru badawczego zostały przedstawione poniżej.

W jaki sposób dowiedział(a) się Pan/Pani o prowadzonych konsultacjach społecznych MPZP obrębu geodezyjnego Woźnawieś?

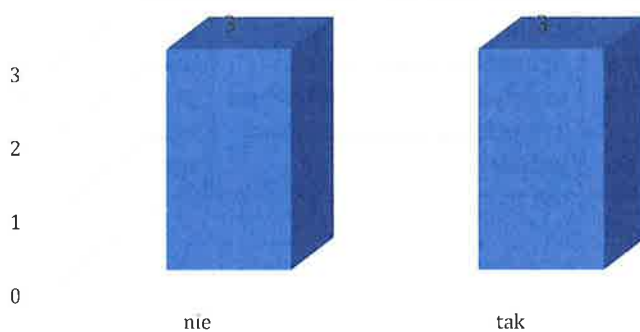




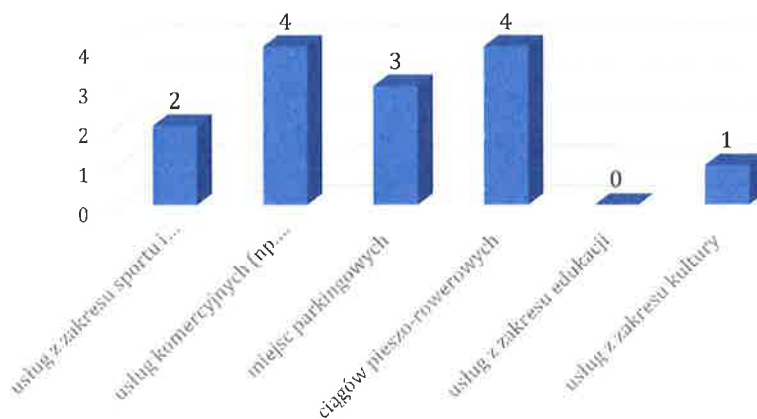
Jaki jest Pani / Pana związek z Gminą Rajgród?



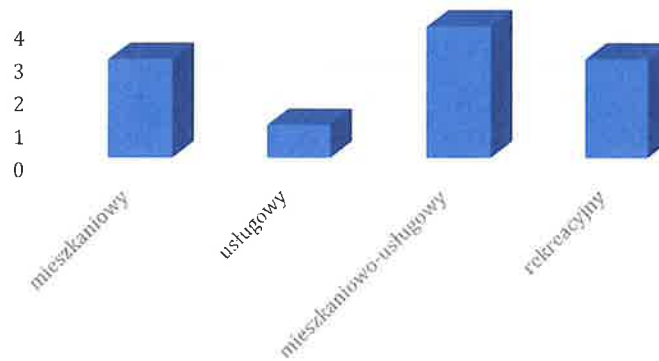
Czy posiada Pan/Pani nieruchomości na terenie sołectwa objętego opracowaniem miejscowego planu zagospodarowania przestrzennego?



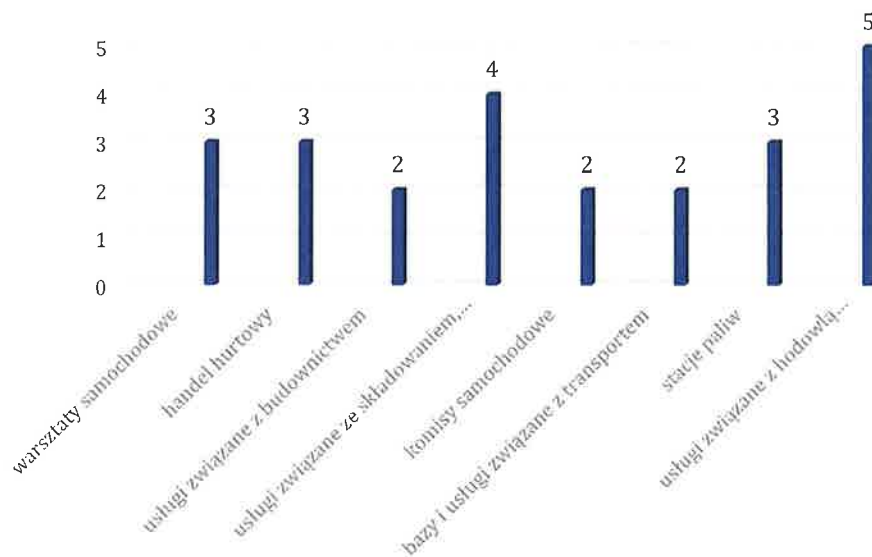
Czego według Pani/Pana najbardziej brakuje w Gminie Rajgród?



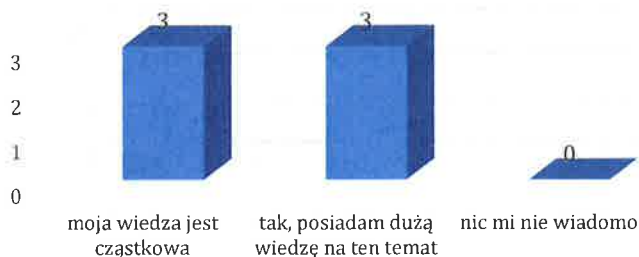
Jakie funkcje Pani/Pana zdaniem powinny pełnić obszar objęty opracowaniem miejscowego planu zagospodarowania przestrzennego?



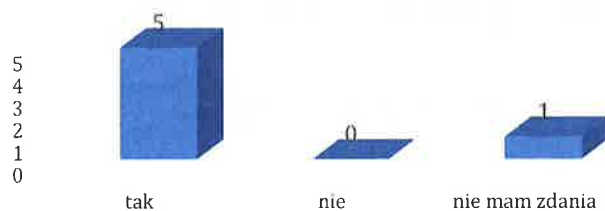
Jaki rodzaj usług i działalności gospodarczych według Pani/Pana powinien zostać wykluczony z terenów objętych planem?



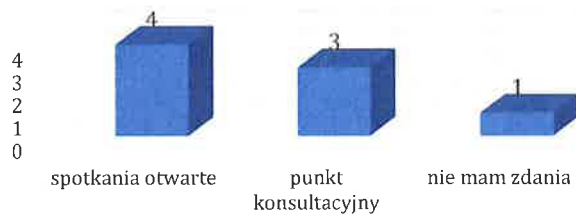
Czy ma Pani/Pan wiedzę na temat działania Urzędu Miejskiego w Rajgrodzie w zakresie planowania przestrzennego?



Czy chciałaby/chciałby Pani/Pan aby w przyszłości przeprowadzono konsultacje społeczne w stosunku do innych dokumentów planistycznych?

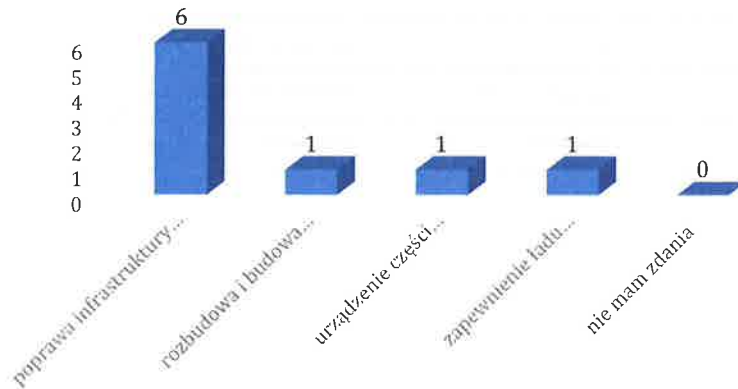


Z której techniki konsultacji społecznych chciałaby/chciałby Pani/Pan skorzystać w przyszłości?

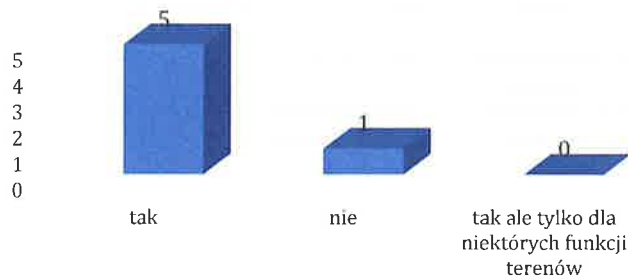




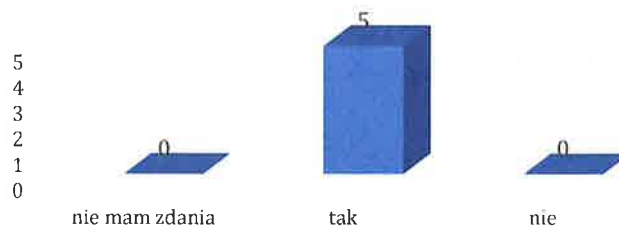
Jakie kwestie chciałaby/chciałby Pani/Pan rozwiązać za pomocą opracowania miejscowego planu zagospodarowania przestrzennego?



Czy byłaby/byłby Pani/Pan gotowa/-y do przeznaczenia fragmentu swojej nieruchomości w celu realizacji: terenów komunikacji, infrastruktury technicznej, ogólnodostępnych terenów zieleni urządzonej, lokalnych usług publicznych wspólnie z innymi właścicielami



Czy uważa Pani/Pan, że Gmina ma obowiązek ochrony mieszkańców przez realizacją obiektów generujących uciążliwość?





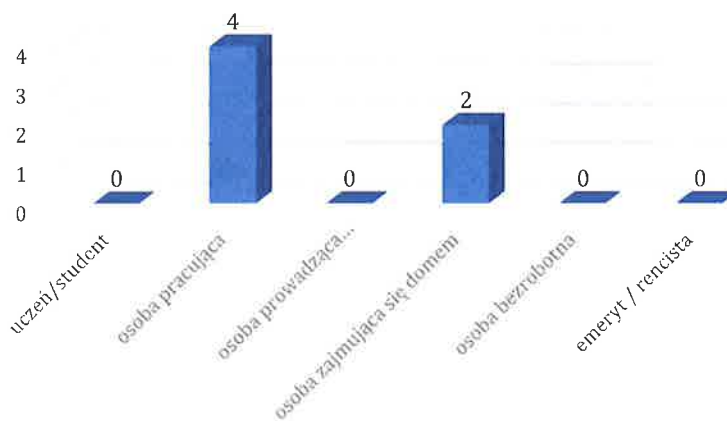
Płeć:



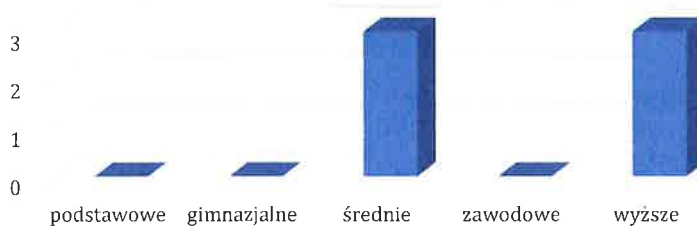
Wiek:



Status zawodowy:



Wykształcenie:





Niniejszy protokół podlega:

- 1) podaniu do publicznej wiadomości na stronie www.umrajgrad.pl, BIP Urzędu Miejskiego w Rajgrodzie w zakładce Konsultacje społeczne.
- 2) przekazaniu do projektanta.
- 3) przekazaniu do Grantodawcy.

Rajgród, 30.10.2020

KIEROWNIK
Referatu Gospodarki Przemysłowej i Nieruchomości,
Drogownictwa oraz Ochrony Środowiska

mgr inż. arch. Beata Kotarska

/podpis Koordynatora zespołu zadaniowego/

BURMISTRZ

Zatwierdzam

Krzysztof Gliniecki

30.10.2020

GMINA RAJGRÓD
ul. Warszawska 32, 19-206 Rajgród
NIP 719-150-56-59, REGON 450669743
tel. 86 272 19 40, fax 86 272 19 41

/data i podpis Wójta/Burmistrza lub osoby upoważnionej/

