

PROTOKÓŁ Z PRZEBIEGU III TECHNIKI KONSULTACYJNEJ W FORMIE GEOPANEL /MAPY INTERAKTYWNE

1. Podstawa prawna przeprowadzenia konsultacji

Konsultacje przeprowadzone zostały zgodnie z Zarządzeniem nr 156/20 Burmistrza Rajgrodu z dnia 13.08.2020 roku w sprawie przeprowadzenia konsultacji społecznych dotyczących sporządzenia miejscowego planu zagospodarowania przestrzennego gminy Rajgród (tereny położone na obszarze wsi Woźnawieś) na podstawie Uchwały Nr XVIII/122/20 Rady Miejskiej w Rajgrodzie 31 marca 2020 r. oraz Uchwałą Nr XVII/101/12 Rady Miejskiej w Rajgrodzie z dnia 30.03.2012 r. W sprawie określenia trybu i zasad przeprowadzenia konsultacji społecznych z mieszkańcami Gminy Rajgród.

2. Przedmiot konsultacji

Przedmiotem konsultacji było sporządzenie miejscowego planu zagospodarowania przestrzennego (MPZP) dla terenów położonych na obszarze wsi Woźnawieś w granicach gminy Rajgród na podstawie Uchwały Nr XVIII/122/20 Rady Miejskiej w Rajgrodzie 31 marca 2020 r. w sprawie przystąpienia do sporządzenia miejscowego planu zagospodarowania przestrzennego gminy Rajgród (tereny położone na obszarze wsi Woźnawieś).

3. Termin i cel przeprowadzenia konsultacji

Celem konsultacji było :

1. Wzrost zainteresowania mieszkańców gminy Rajgród procesem konsultacji społecznych w obszarze planowania i zagospodarowania przestrzennego.
2. Wzrost poziomu zrozumienia zapisów miejscowego planu zagospodarowania przestrzennego oraz ich wpływu na usprawnienie procesów inwestycyjno-budowlanych poprzez informowanie mieszkańców w sposób ogólnodostępny (w języku nietechnicznym) i przekonujący.
3. Przekazanie informacji dotyczących realizacji polityki przestrzennej w gminie Rajgród w sposób w obiektywny i profesjonalny.
4. Dotarcie do jak najszerszego grona osób zainteresowanych, których dotyczą zapisy miejscowego planu zagospodarowania przestrzennego (MPZP).
5. Zebranie opinii, wniosków i rekomendacji dotyczących planowanych realizacji zamierzeń inwestycyjnych.

Konsultacje społeczne odbywały się w terminie od 21.08.2020 r. do 23.11.2020 r.

4. Tryb przeprowadzenia konsultacji

Ogłoszenie o konsultacjach pojawiło się dnia 30.09.2020 roku i zostało :

- opublikowana na stronie internetowej www.umrajrod.pl,

- zamieszczona na BIP Urzędu Miejskiego w Rajgrodzie w zakładce Konsultacje społeczne.
- udostępnione zostało również przez Sołtysów

Informacja o konsultacjach została rozpowszechniona za pomocą plakatów informacyjnych o konsultacjach społecznych na:

- Tablicach Ogłoszeń Urzędu Miejskiego w Rajgrodzie parter, II piętro;
- na głównych drzwiach wejściowych do budynku Urzędu;
- na Tablicach Ogłoszeń poszczególnych sołectw;
- rozdane: Radnym Miejskim, Dyrektorom (OPS, Domu Kultury, ZGKiM, Szkół);
- rozdane sołtysom.

Ulotki informacyjne zostały wyłożone w budynku Urzędu Miejskiego w Rajgrodzie materiały informacyjne były dostępne do pobrania w punktach: na parterze w biurze obsługi Rady Miejskiej, na piętrze w sekretariacie, na II piętrze w pokoju nr 22 i 19 oraz na stolikach w korytarzach.

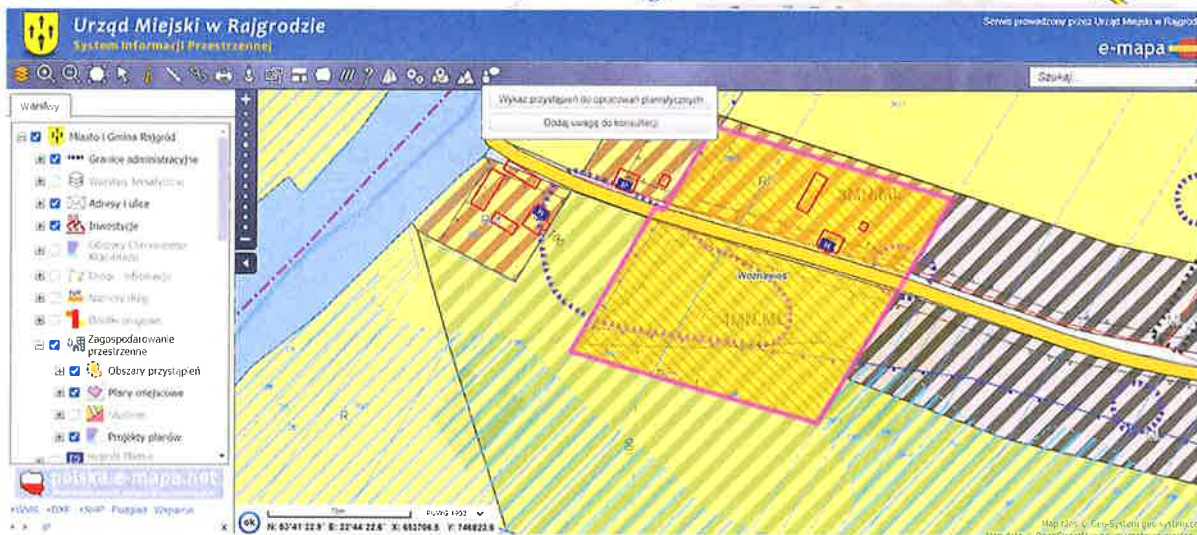
Dodatkowo została uruchomiona podstrona Konsultacje społeczne, na której umieszczano wszystkie informacje związane z ogłoszeniem, promocją oraz przebiegiem konsultacji społecznych:

https://bip.um.rajgrad.wrotapodlasia.pl/91773b72ad0ad11/konsultacje_metod_na_podniesienie_jakosci/zaproszenie-na-trzeci-etap-konsultacji---geopanelmapy-interaktywne.html

Konsultacje społeczne odbywały się w formie Geopanelu/Mapy interaktywnej, gdzie opinie mieszkańców zbierano za pomocą formularza wniosku.

5. Przebieg konsultacji

Technika przeprowadzona została w terminie 09.11.2020 r. - 23.11.2020 r. poprzez wykorzystanie platformy online - <https://rajgrad.e-mapa.net/>, na której uruchomione zostało nowe narzędzie umożliwiające składanie wniosków dotyczących prezentowanych na mapie propozycji planistycznych dotyczących konsultowanego planu. Mapy interaktywne oraz ankieta zamieszczone zostały poprzez hiper link na stronach: <https://rajgrad.e-mapa.net/>





W urzędzie miejskim zostały przeszkolone osoby, które były odpowiedzialne przez cały okres realizacji działania za obsługę narzędzia i bieżące zbieranie opinii.

Dostęp do platformy zapewniony został dla wszystkich wyrażających chęć wzięcia w konsultacjach. Platforma umożliwia przejrzystą wizualizację przestrzeni podlegającej konsultacjom i graficzne zobrazowanie projektowanych zmian oraz stanowi podstawę do prowadzenia dialogu dotyczącego kierunków proponowanych zmian.

W trakcie tego etapu konsultacji ich Uczestnicy mogli nie tylko zgłaszać uwagi i pomysły do konsultowanego planu ale również zadawać pytania. Integralną częścią konsultacji była ankieta online, którą wypełnić mógł każdy uczestnik konsultacji, czy to było w formie ankiety online czy wniosku online .

Komunikat o konsultacjach został dostosowany do wszystkich potencjalnych uczestników, zaś technika mapy interaktywne była przydatna szczególnie dla osób, które z różnych powodów nie mogły wziąć udziału w spotkaniach bezpośrednich.

Zbiorcze zestawienie ankiety wskazuje, że wypełniono ją 72 razy. Wyniki przedstawione zostały w wyniku internetowych wypełnień.

Statystyczne wyniki ankiet stanowią załącznik 1 do raportu.

Niniejszy protokół podlega:



- 1) podaniu do publicznej wiadomości na stronie www.umrajgrad.pl, BIP Urzędu Miejskiego w Rajgradzie w zakładce Konsultacje społeczne.
- 2) przekazaniu do projektanta
- 3) przekazaniu do Grantodawcy.

Rajgród, 30.11.2020 r.

KIEROWNIK
Referatu Gospodarki mieszkaniowej i Nieruchomości,
Drogownictwa oraz Ochrony Środowiska

mgr inż. arch. Beata Kotarska
/podpis Koordynatora zespołu zadaniowego/

BURMISTRZ

Ireneusz Gliniecki
Zatwierdza

30.11.2020r.

GMINA RAJGRÓD
ul. Warszawska 32, 19-206 Rajgród
NIP 719-153-55-59, REGON 450059743
tel. 86 272 19 40, fax 86 272 19 41

/data i podpis Wójta/Burmistrza lub osoby upoważnionej/

Załącznik nr 1

Podsumowanie wyników ankiety online

Osoby biorące udział w badaniu

W wypełnieniu ankiety uczestniczyły osoby reprezentujące wszystkie grupy wiekowe. Najmniej liczne okazały się osoby w wieku 18-25 lat, najliczniejszą grupą biorącą udział w badaniu były osoby w wieku 36 – 45 lat. W badaniu uczestniczyła zbliżona liczba kobiet 42 i mężczyzn 30. Spośród ankietowanych przeważały osoby o wykształceniu wyższym 32 i średnim 23 stanowiąc łącznie 77% liczby wszystkich osób wypełniających ankietę.

Jako miejsce zamieszkania lub własność, teren gminy Rajgród wskazało 53% ankietowanych. Największą grupą zawodową uczestniczącą w badaniu były osoby pracujące lub prowadzące własną działalność gospodarczą. Stanowiąc, łącznie 75% ogółu osób biorących udział w badaniu. W podobny stopniu rozłożył się udział osób pozostających na emeryturze/rencie (9%), osób zajmujących się domem (6%) i uczniów/ studentów (7%).

Najmniej licznie w badaniu brały udział osoby bezrobotne (3%). Większość osób biorących udział w badaniu określiło swój związek z terenem gminy jako sąsiedztwo miejsca zamieszkania. 16 osób zadeklarowało ten obszar jako miejsce spędzania wolnego czasu, a 38 osób określiło się jako właściciele działki położonej na obszarze gminy.

Udział społeczeństwa w planowaniu przestrzennym

Zdecydowana większość osób biorących udział w badaniu uznała, że ważny jest udział w procedurze zmiany miejscowego planu zagospodarowania przestrzennego, gdyż jest to forma współdecydowania o swoim otoczeniu, aż 66% ankietowanych zadeklarowało chęć uczestnictwa w konsultacjach społecznych w stosunku do innych dokumentów planistycznych. 8% osób biorących udział w badaniu stwierdziło, że nie ma zdania a 4% nie jest zainteresowanych aby w przyszłości przeprowadzono takie konsultacje. Jako technikę konsultacji społecznych z której ankietowani chcieliby skorzystać w przyszłości wskazali spotkania otwarte 53% oraz punkt konsultacyjny 36 % natomiast 11% ankietowanych nie na zdania. Z ankiety wynika, że większość osób biorących udział w badaniu o konsultacjach dowiedziała się ze strony internetowej 60%, z plakatów 39% a z ulotek i od znajomych 24%.

Kierunek rozwoju gminy

W dalszej części ankiety pojawiły się pytania o obrane kierunki rozwoju gminy, związane z powstającymi strefami aktywności gospodarczej w lokalizacjach określonych w miejscowych planach zagospodarowania przestrzennego. Na pytanie jakie kwestie należy rozwiązać za pomocą opracowania MPZP, większość ankietowanych 62% uznało urządzenie terenu w kierunku rekreacji, oraz aż 42% ankietowanych uważa że należą do nich poprawa infrastruktury drogowej, niewiele mniej bo 32% uważa że rozbudowa i budowa infrastruktury technicznej.

Kolejne pytanie dotyczyło jaki rodzaj usług i działalności gospodarczych powinien być wykluczony z terenów objętych planem. 67% ankietowanych stanęło na stanowisku, że wykluczone powinny być usługi związane ze składowaniem, magazynowaniem, zbiórką i przetwarzaniem złomu, zużytych

pojazdów, maszyn, sprzętu elektromagnetycznego itp. Na pytanie o to czy gmina ma obowiązek ochrony mieszkańców przed realizacją obiektów generujących uciążliwość 85 % ankietowanych odpowiedziało tak.

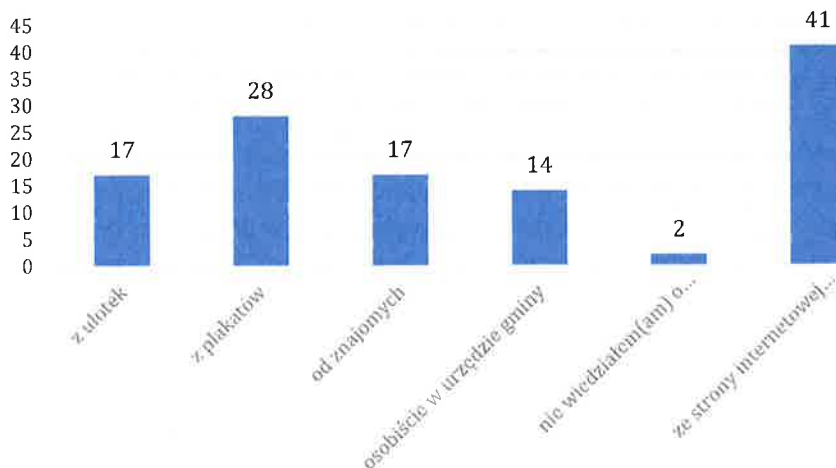
Podobnie odpowiedzieli ankietowani na pytanie jakie funkcje powinien pełnić obszar objęty opracowaniem MPZP: 42% funkcja rekreacyjna, 31 % funkcja mieszkaniowa.

Własne doświadczenia wobec terenu objętego zmianą planu i propozycje dalszych działań

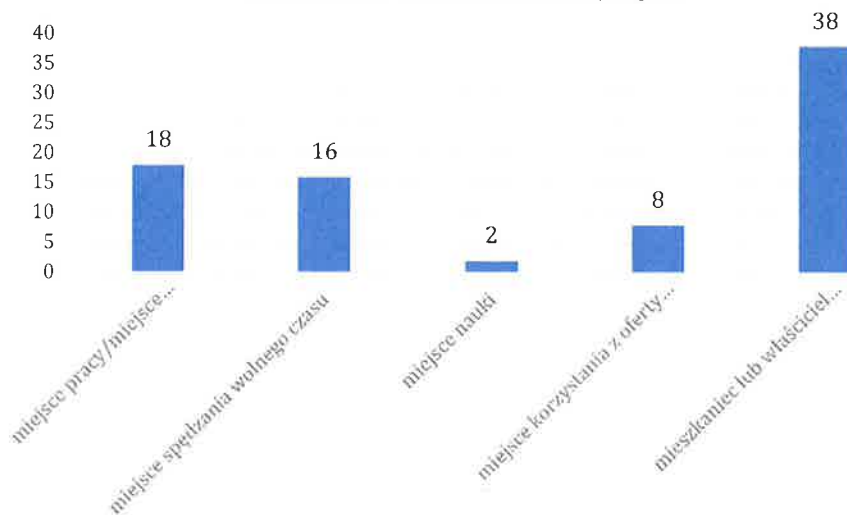
Na pytanie jakie funkcje powinien pełnić teren objęty zmianą planu, 42% osób opowiedziało się za funkcją rekreacyjną. 31% ankietowanych wskazała, że teren ten jest potrzebny dla rozwoju funkcji mieszkalnej oraz funkcję mieszkaniowo- usługową 21%. 7% osób biorących udział w badaniu uznała, że teren jest niezbędny dla rozwoju funkcji usługowej.

Na pytanie dotyczące gotowości do przekazania fragmentu swojej nieruchomości w celu realizacji terenów komunikacji infrastruktury technicznej ogólnodostępnych terenów zieleni urządzonej, lokalnych usług publicznych wspólnie z innymi właścicielami, 41% osób uczestniczących w badaniu opowiedziało się za natomiast 52% odpowiedziało negatywnie. 7% ankietowanych stwierdziło, że zależy to od funkcji terenów na które mieliby przekazać fragment nieruchomości.


1.W jaki sposób dowiedział(a) się Pan/Pani o prowadzonych konsultacjach społecznych MPZP obrębów geodezyjnych Woźnawieś?



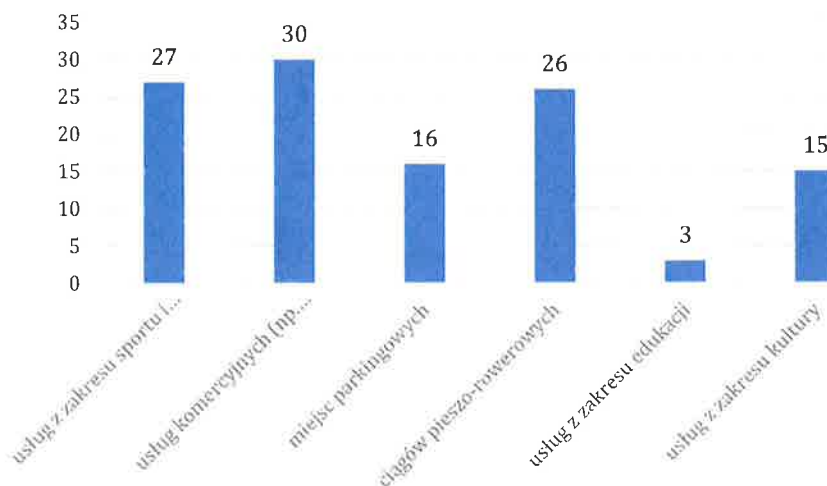
2. Jaki jest Pani / Pana związek z Gminą Rajgród?



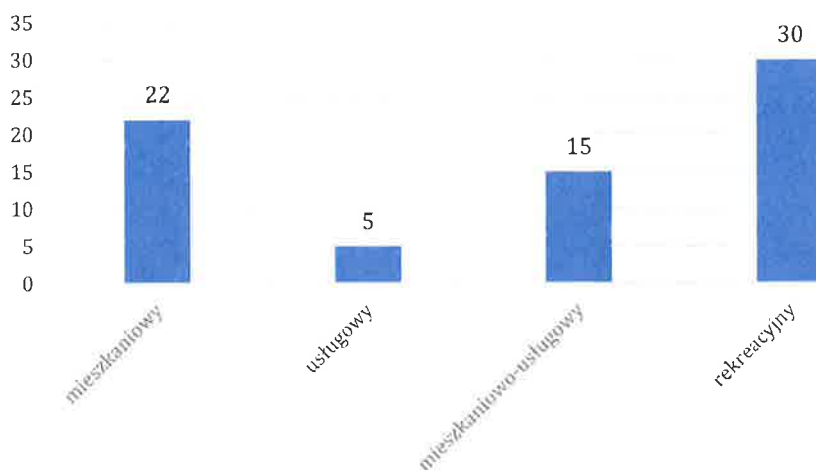
3. Czy posiada Pan/Pani nieruchomości na terenie sołectwa objętego opracowaniem miejscowego planu zagospodarowania przestrzennego?



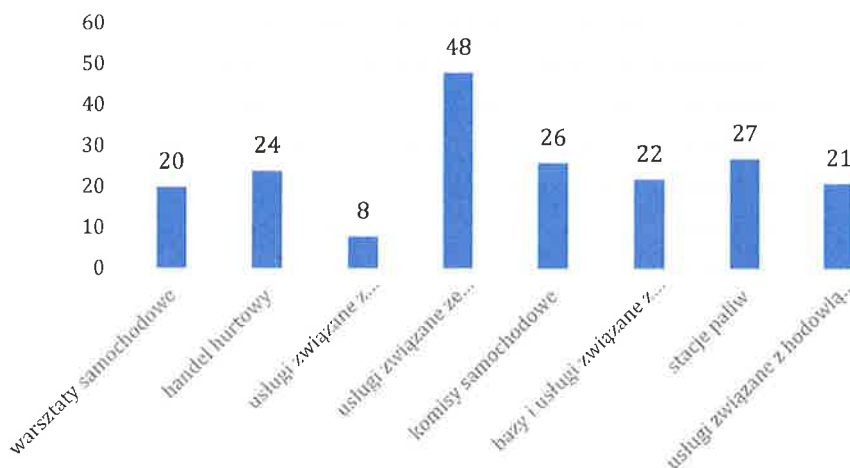
4. Czego według Pani/Pana najbardziej brakuje w Gminie Rajgród?



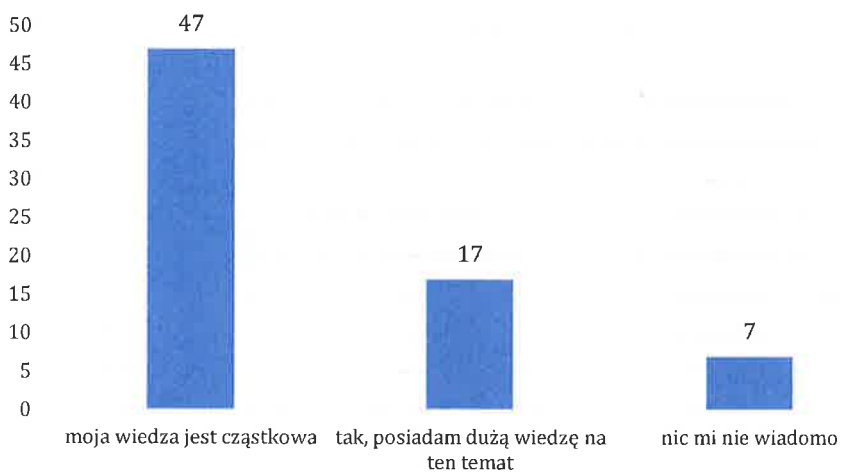
5. Jakie funkcje Pani/Pana zdaniem powinien pełnić obszar objęty opracowaniem miejscowego planu zagospodarowania przestrzennego?



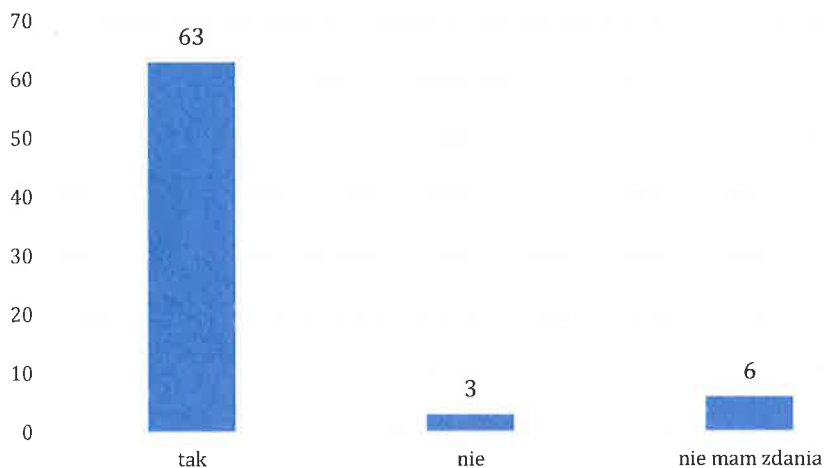
6. Jaki rodzaj usług i działalności gospodarczych według Pani/Pana powinien zostać wykluczony z terenów objętych planem?



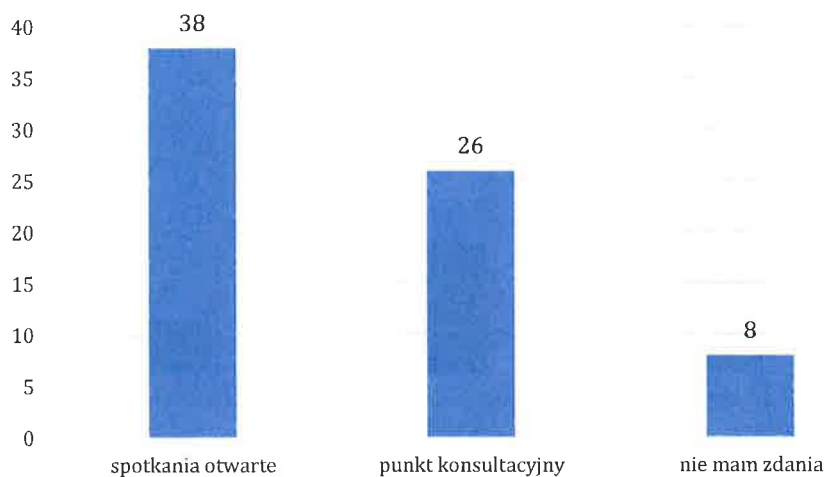
7. Czy ma Pani/Pan wiedzę na temat działania Urzędu Miejskiego w Rajgrodzie w zakresie planowania przestrzennego?



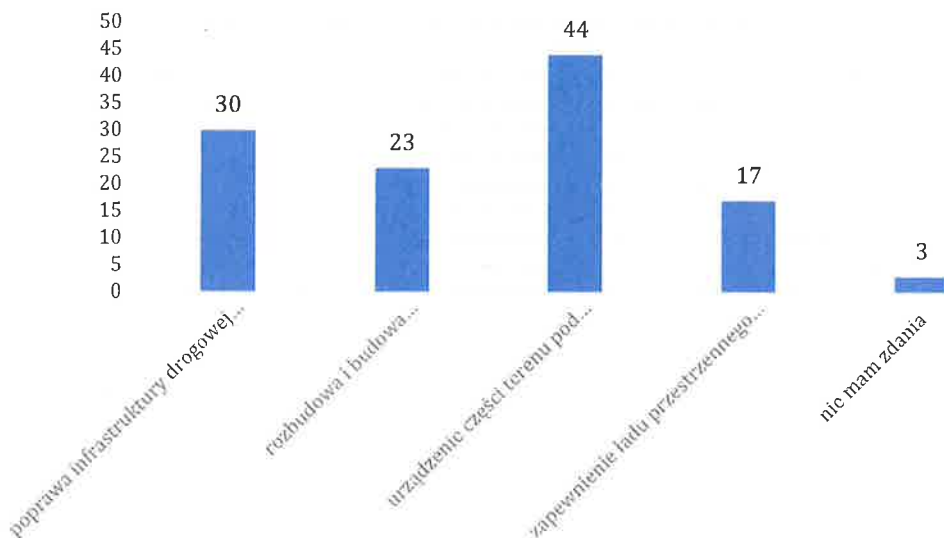
8. Czy chciałaby/chciałby Pani/Pan aby w przyszłości przeprowadzono konsultacje społeczne w stosunku do innych dokumentów planistycznych?



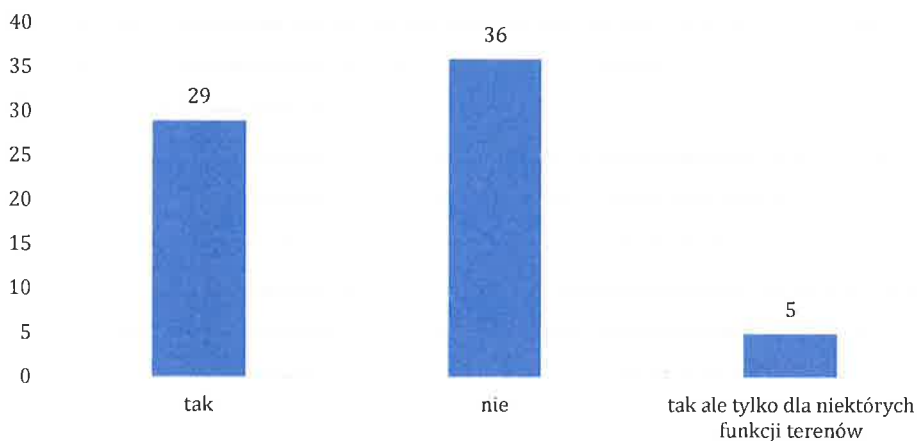
9. Z której techniki konsultacji społecznych chciałaby/chciałby Pani/Pan skorzystać w przyszłości



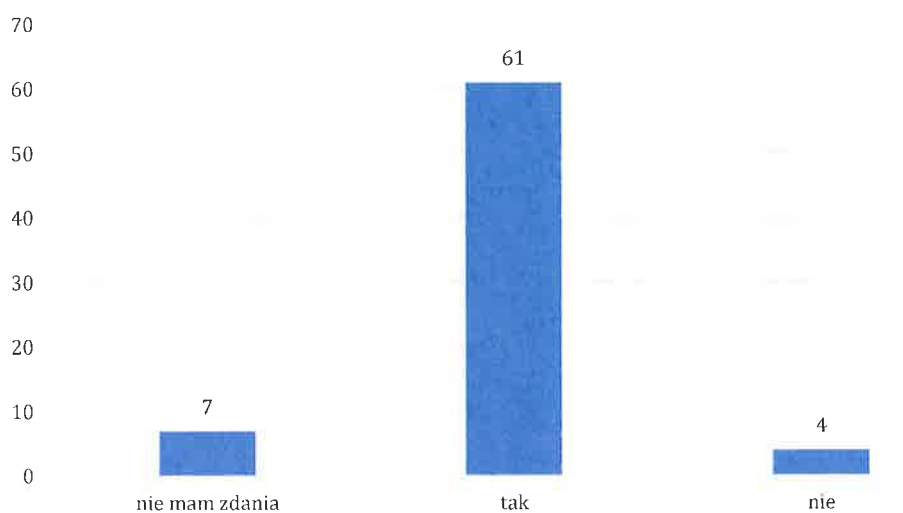
10. Jakie kwestie chciałaby/chciałby Pani/Pan rozwiązać za pomocą opracowania miejscowego planu zagospodarowania przestrzennego?




11. Czy byłaby/byłby Pani/Pan gotowa/-y do przeznaczenia fragmentu swojej nieruchomości w celu realizacji: terenów komunikacji, infrastruktury technicznej, ogólnodostępnych terenów zieleni urządzonej, lokalnych usług publicznych wspólnie z innymi właścici



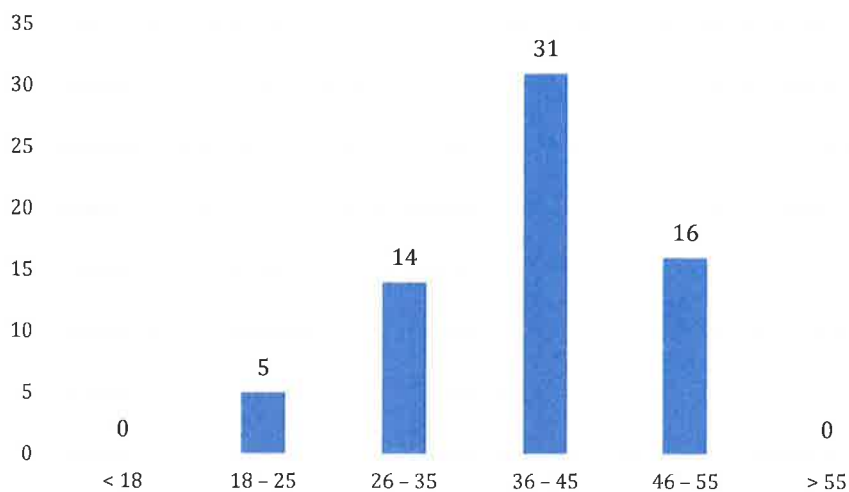
12. Czy uważa Pani/Pan, że Gmina ma obowiązek ochrony mieszkańców przez realizacją obiektów generujących uciążliwości?



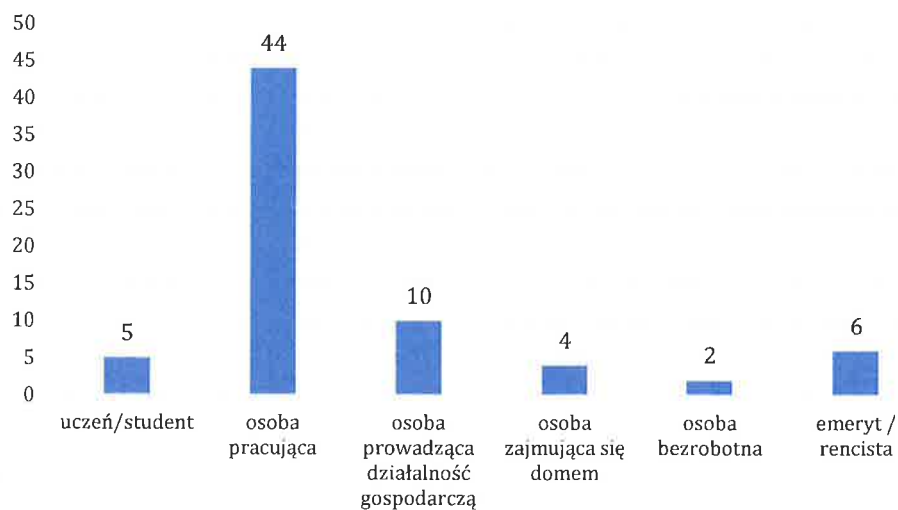
13. Płeć



14. Wiek



15. Status zawodowy:





16. Wykształcenie:

