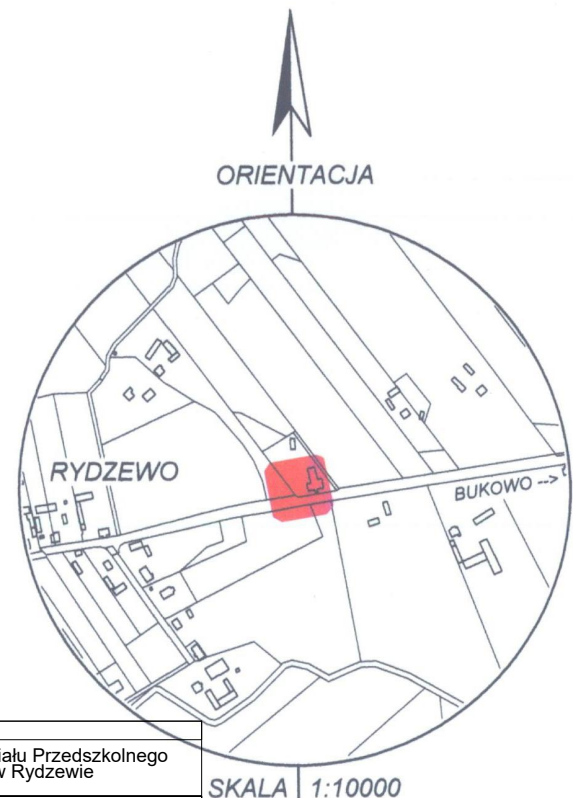
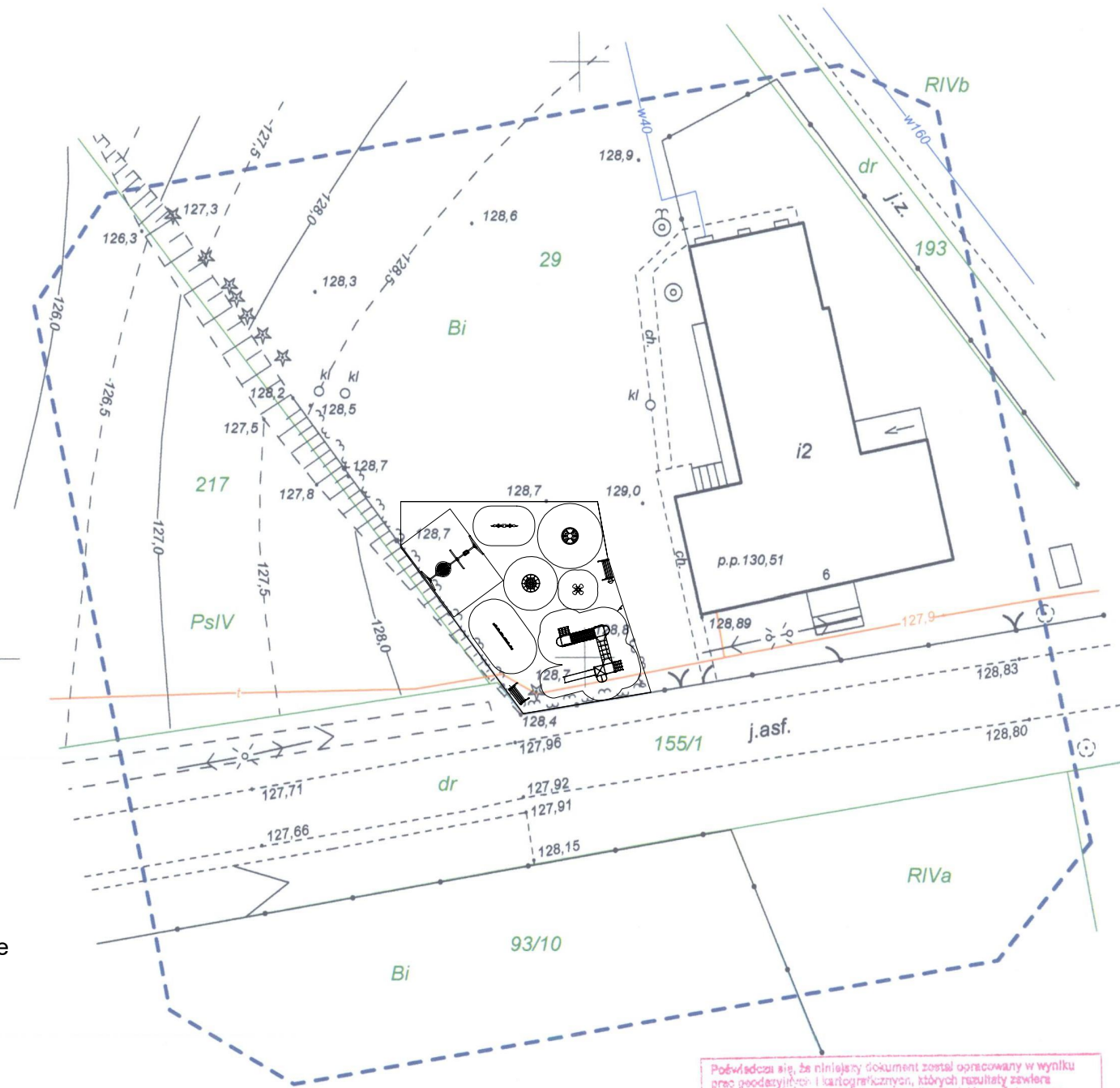
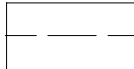
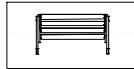
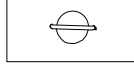







MAPA DO CELÓW PROJEKTOWYCH		
Oznaczenie kancelaryjne zgłoszonej pracy geodezyjnej (KERG)		Rob. NR 1473M-26/17 WG.6642.299.2017
MIEJSCOWOŚĆ		RYDZEWO
Jednostka ewidencyjna	identyfikator	200404_5
	nazwa	GINA RAJGRÓD
Obręb ewidencyjny	identyfikator	0022
	nazwa	RYDZEWO
SKALA MAPY		1:500
Nazwa układu współrzędnych	prostokątnych płaskich	2000
	wysokościowych	KRONSTADT
Oznaczenie granic obszaru który był przedmiotem aktualizacji		-----
Wykonanie niniejszej mapy nie było poprzedzone ustaleniami dotyczącymi ewentualnych służebności gruntowych obciążających grunty położone w granicach projektowanej inwestycji budowlanej.		
Oznaczenie i symbol konturu użytku gruntowego, który nie jest ujawniony w bazie danych ewidencji gruntów i budynków		
data opracowania mapy 04.05.2017 r.		arkusz mapy zas. 224.444.054
INWESTGEO USŁUGI GEODEZYJNE Marcin Pytel 19-200 Grajewo, os. Centrum 25 lok. 3 NIP 719-104-10-30 REGON 200178424 tel. 660-763-520, 660-762-481		GEODETA UPRAWNIONY  Andrzej Pytel zas. G. G. K. Nr. 1444
Nazwa / imię i nazwisko wykonawcy oraz data i podpis osoby reprezentującej wykonawcę		Imię i nazwisko, nr uprawnień oraz data i podpis geodety uprawnionego który opracował mapę



LEGENDA

-  Granica opracowania
-  Projektowana ławka
-  Projektowany kosz na śmieci
-  Projektowana tablica informacyjna
-  Projektowane urządzenie zabawowe ze strefą bezpieczeństwa (nr wg wykazu)
-  Trawnik
-  Tablica informacyjna

Tytuł opracowania: Wykonanie placu zabaw dla Oddziału Przedszkolnego przy Szkole Podstawowej w Rydzewie	
Inwestor: Gmina Rajgród Warszawska 32, 19-206 Rajgród	Obiekt: Działka nr. ewidencyjny: 29 Rydzewo
Projektant:  UL. BRAZYLUSKA 10A, LOK. 37 03-946 WARSZAWA	Tytuł rysunku: Projekt budowlany
Zespół projektowy: mgr inż. arch. kraj. Urszula CŹWIEK mgr inż. arch. kraj. Małgorzata Kucharska	Numer rysunku: 1 Nr umowy: IF.041.2.2017 Skala: 1:500 Data: kwiecień, 2017

Poświadczam, że niniejszy dokument został opracowany w wyniku prac geodezyjnych i kartograficznych, których rezultaty zawłena opart techniczny i wstawiony do ewidencji materiałów państwowego zasobu geodezyjnego i kartograficznego	
Organ prowadzący państwowy zasób geodezyjny i kartograficzny	STAROSTA GRAJEWSKI
Identyfikator ewidencyjny materiału zasobu	P.2004. 2017.344
Data wpisania obiektu technicznego do ewidencji materiałów zasobu	08. MAJ 2017
Imię i nazwisko osoby reprezentującej organ	Z up. Starosty Janina Katarzyna Koda